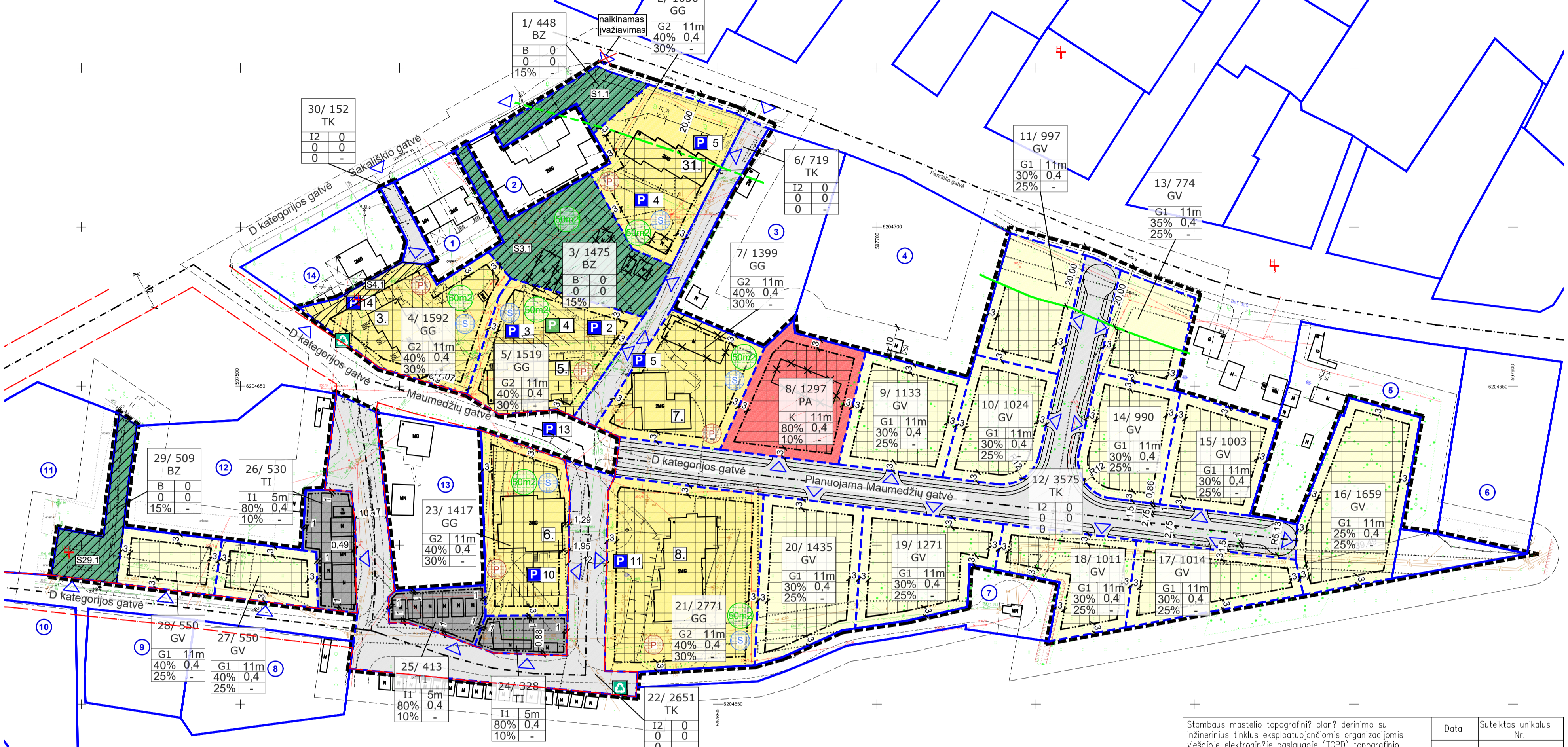


ROKIŠKIO MIESTO PRIE MAUMEDŽIŲ G., SAKALIŠKIO G. IR PANDELIO G. DAUGIABUČIŲ GYVENAMŲJŲ NAMŲ KVARTALO DETALUSIS PLANAS

Table with 3 columns: Teritorijos naudojimo planas, Privilegijoti teritorijos naudojimo reikalavimai, Papildomi teritorijos naudojimo reikalavimai. Rows 1-30 detailing various urban planning parameters and regulations.



Stambaus mastelio topografinis planas? darinimo su inžinerinius tinklus eksploatuojančioms organizacijomis viešojoje elektroninėje paslaugoje (TOPD) topografinio plano teritorijai suteiktas unikalus numeris ir data

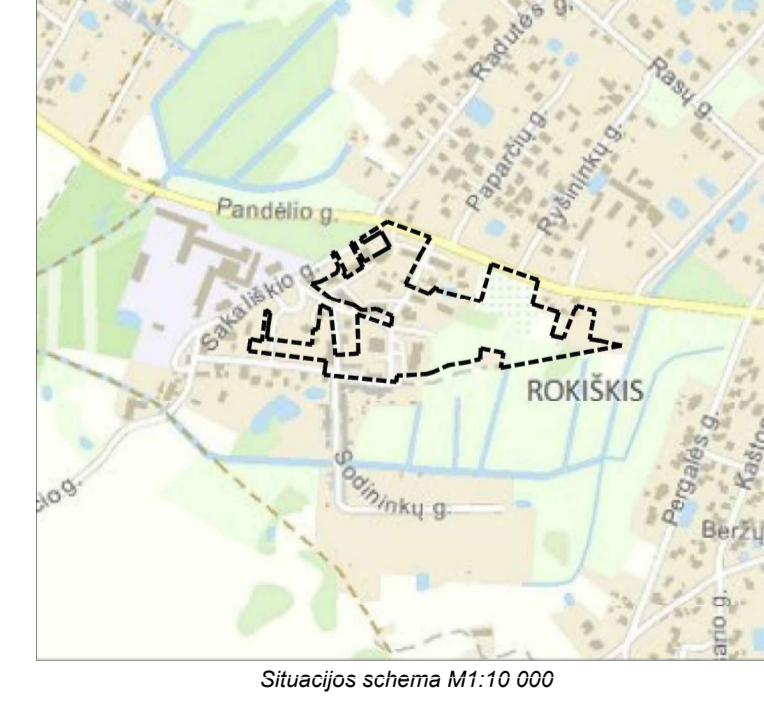
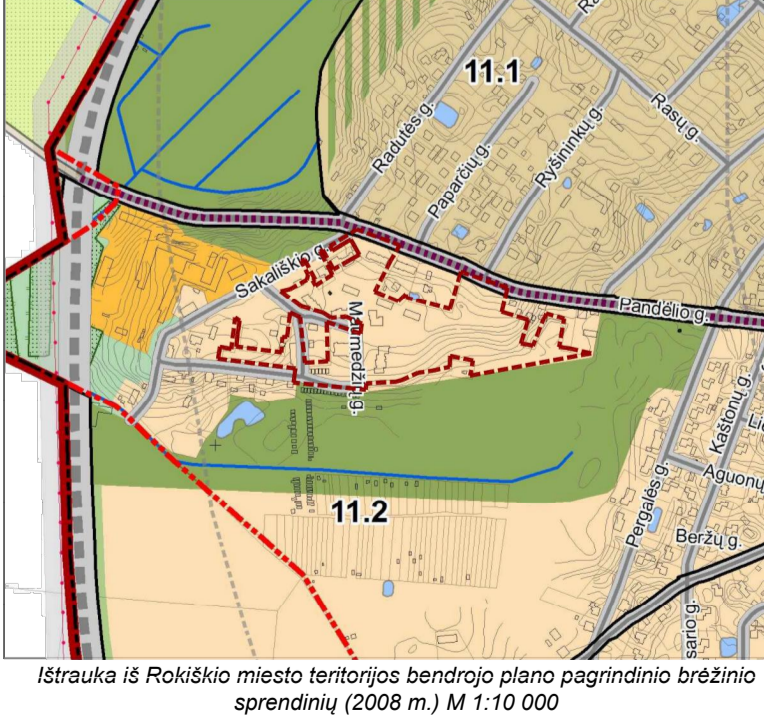
Table titled 'Nagriniamos teritorijos kaimyninių sklypų savininkai' listing neighboring plots and owners with details like address, area, and owner name.

PLANAVIMO DARBU PROGRAMA KOMPLEKSO TERITORIJŲ PLANAVIMO DOKUMENTŲ RENGTI. Planavimo organizatorius: Rokiškio rajono savivaldybės administracijos direktoriaus. Planavimo pagrindas: Rokiškio rajono savivaldybės administracijos direktoriaus 2019 m. balandžio 17 d. paspaus Nr. AV-365. Dėl Rokiškio miesto teritorijos prie Maumedžių g., Sakališkio g. ir Pandelio g. detaliosios planavimo organizavimo, finansavimo ir planavimo įstatymų.

TERITORIJOS NAUDOJIMO TİPAS: GV, GG, TK, TI, BZ, PA. TERITORIJOS TVARKYMO IR NAUDOJIMO REŽIMAS: 1, 2, 3, 4, 5, 6, 7, 8, 9, 10. Includes legends for land use types and zoning regulations.

SUTARTINAI ŽENKLAI: Kelių apsaugos zonos (20m), Detaliojo plano galiojimo riba, 10 m atstumo riba nuo galiojimo ribos, Gatvės raudonosios linijos, Gatvės asfaltinė linija, Esamo sklypo riba, Planuojama sklypo riba, Apsaugos zona, Servitutas, Statybos zona, Statybos riba. KITI ŽYMĖJIMAI: Numatoma pateiktas į sklypą Išorės sklypo numeris, Esami pastatai, Esamo pastato numeris, Esama atliekų surinkimo vieta, Esamas hidrantas, Esamos automobilių stovėjimo vietos ir jų skaičius, Planuojama perspektyvinių automobilių vietos, Planuojama vaikų žaidimų aikštelė, Planuojama sporto aikštelė, Planuojama poilsio aikštelė.

Summary table with columns: Teritorijos pavadinimas (funkcinė zona) ir jų apybraižas, Vyrųaujantis teritorijos (funkcinės zonos) požymiai, Galimos pagrindinės žemės naudojimo paskirtys bei naudojimo būdai, Rekomenduojama teritorijų (funkcinės zonos) struktūra, Reglamentuojami dydžiai BP palydintoms teritorijoms (funkcinė zonos) Ustatymo reikalavimai (skaitmeniniai reiškiniai), Nagrinėjami rajonų dominuojanti funkcija, vystymo strategija ir specialieji reikalavimai, Svarstomas, Modernizavimas, Konversija, Nujaujimas, Esamųjų pastatų numatoma.



Žemės sklypų teikimo specialiosios žemės naudojimo sąlygų pagal Lietuvos Respublikos specialiuoju žemės naudojimo sąlygų įstatymu. Planavimo organizatorius: Rokiškio rajono savivaldybės administracijos direktoriaus. Planavimo pagrindas: Rokiškio rajono savivaldybės administracijos direktoriaus 2019 m. balandžio 17 d. paspaus Nr. AV-365. Dėl Rokiškio miesto teritorijos prie Maumedžių g., Sakališkio g. ir Pandelio g. detaliosios planavimo organizavimo, finansavimo ir planavimo įstatymų.

Atestato Nr. A1682, ATP 1862. Vyr. Arch. A. Kažienė. 2020. LAIDA. A1993. PV. R. Garučienė. 2020. PAGRINDINIS BRĖŽINYS M 1:1000. Etapas: DP. ORGANIZATORIUS: ROKIŠKIO RAJONO SAVIVALDYBĖS ADMINISTRACIJOS DIREKTORIUS. LAPAS: 1. LAPŲ: 1.