

ROKIŠKIO MIESTO PRIE RESPUBLIKOS G., LAISVĖS G. IR AUKŠTAIČIŲ G. DAUGIABUČIŲ GYVENAMŲJŲ NAMŲ KVARTALO DETALUSIS PLANAS

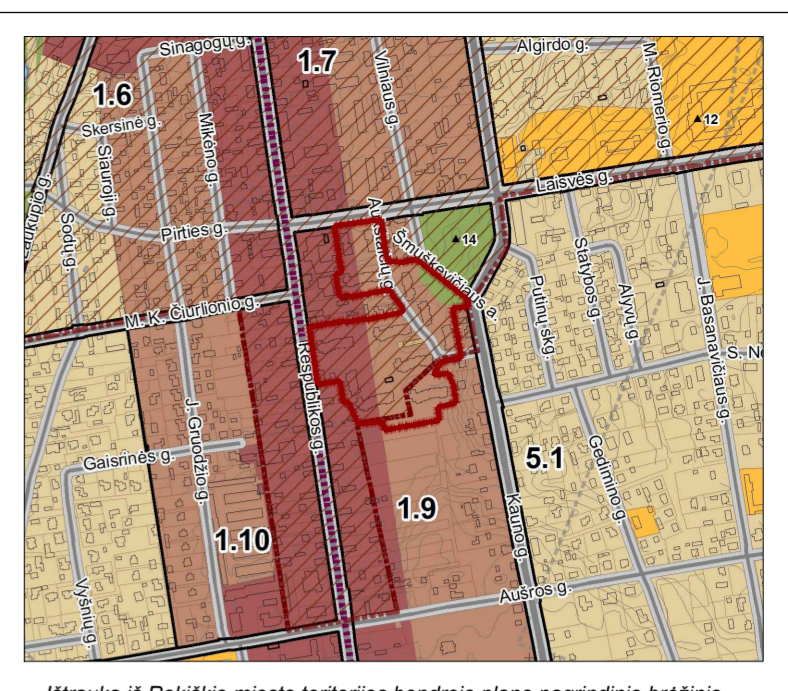
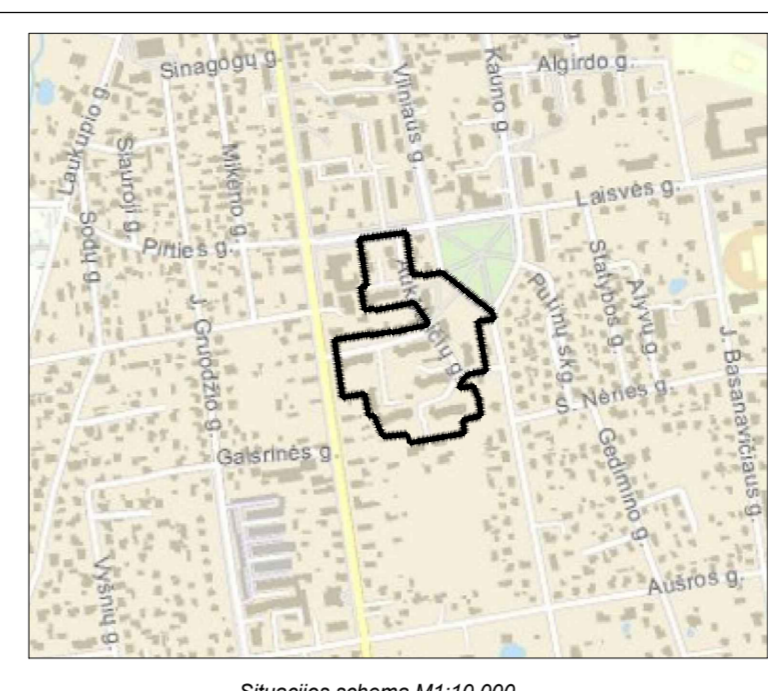
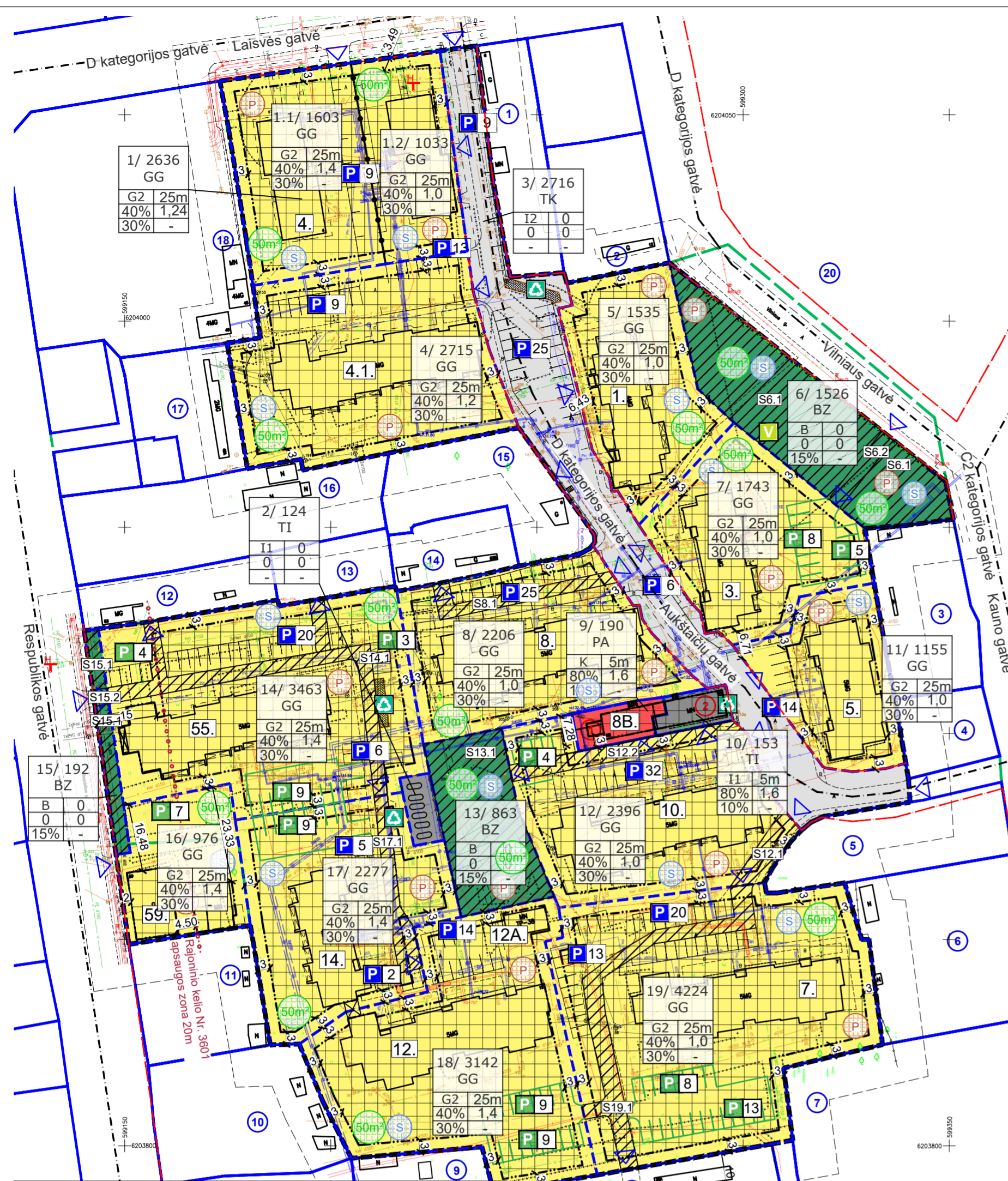
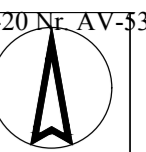


Table with 12 columns: Teritorijos pavadinimas, Vyriausybės teritorijos, Galimos pagrindinės funkcijos, Rekomenduojama teritorijų struktūra, Viešo naudojimo želdynai, Reglamentuojami dydžiai, Maksimalus užstatymo intensyvumas, Maksimalus pastatų aukštumas, Saugojimas, Modernizavimas, Konversija, Nauja plėtra, Esminiai pakeičiami neįnaudojami.

Slabaus mastelio topografinių planų derinimo su inžinerinių tinklų eksploatuojančiomis organizacijomis viešojoje elektroninėje paslaugoje (TOPD) topografinio plano teritorijai suteiktas unikalus numeris ir data 2020.04.09 73:20:87

TERITORIJOS NAUDOJIMO REGULIŲ APRĄŠOJAMOJI LENTELĖ

Table with 12 columns: teritorijos (jos dalies) Nr., sklypo (jo dalies) Nr., sklypo plotas, teritorijos naudojimo tipas, žemės naudojimo paskirtis, žemės naudojimo būdas, leistinas pastatų aukštis, užstatymo intensyvumas, užstatymo tūris, galimi žemės sklypų dydžiai, priklausomųjų želdynų teritorijų dalys, servitutai, pastatų aukštis, statinių paskirtis, kiti reglamentai.

Table with 3 columns: Nr., Adresas, Žemės naudojimo paskirtis / žemės naudojimo būdas, Sklypo kad. Nr.

Table with 3 columns: Nr., Adresas, Žemės naudojimo paskirtis / žemės naudojimo būdas, Sklypo kad. Nr.

Rokiškio miesto teritorijos tarp Respublikos g., Laisvės g. ir Aukštaičių g. daugiabučių gyvenamųjų namų kvartalo detalusis planas

Table with 5 columns: Nr., Pastato adresas, Nuosavybė / Administruojanti įmonė, Unikali. Nr., Paskirtis.

Table with 3 columns: Nr., Adresas, Žemės naudojimo paskirtis / žemės naudojimo būdas, Sklypo kad. Nr.

PLANAVIMO DARBU PROGRAMA KOMPLEKSIŠNIO TERITORIJŲ PLANAVIMO DOKUMENTŲ RENGTI

Planavimo organizatorius: Rokiškio rajono savivaldybės administracijos direktoriaus. Rokiškio miesto ir Aukštaičių g. daugiabučių gyvenamųjų namų kvartalo detalusis planas. Planavimo dokumento tipas ir lygmuo: vietovės lygmeniu kompleksinio teritorijų planavimo dokumentas.

SUTARTINIAI ŽENKLAI

Legend table with symbols and descriptions: Detaliojo plano galiojimo riba, 10 m atstumo riba nuo galiojimo ribos, Gatvės raudonosios linijos, Gatvės ašinė linija, Kelio apsaugos zona, Esamo sklypo riba, Planuojama sklypo riba, Apsaugos zona, Servitutas, Statybos zona, Skirtingų reglamentų riba, Numatomas patikimas į sklypą, Išorės sklypo numeris, Vidaus sklypo numeris, Esami pastatai, Griaujami pastatai, Esamo pastato numeris, Rokiškio miesto istorinės dalies (kultūros paveldo objekto) teritorija, Rokiškio miesto istorinės dalies (kultūros paveldo objekto) apsaugos zona, Esama atliekų surinkimo vieta, Esamas hidrantas, Esamos automobilių stovėjimo vietos ir jų skaičius, Planuojama perspektyvinių automobilių vietos, Esama vaikų žaidimų aikštelė, Planuojama vaikų žaidimų aikštelė, Planuojama sporto aikštelė, Planuojama poilsio aikštelė.

Atestato Nr. KELPROJEKTAS

Table with 4 columns: Etapas, Data, Organizatorius, Lapas.