



**ROKIŠKIO RAJONO SAVIVALDYBĖS ADMINISTRACIJOS  
DIREKTORIUS**

**Į S A K Y M A S**

**DĖL DETALIOJO PLANO ŽEMĖS SKLYPUI SARTŲ G. 2 A, KRIAUNŲ K., KRIAUNŲ  
SEN., ROKIŠKIO R. SAV., SUFORMUOTI, NUSTATANT PAGRINDINĘ ŽEMĖS  
NAUDOJIMO PASKIRTĮ BEI NAUDOJIMO BŪDĄ, PATVIRTINIMO**

2015 m. gegužės 7 d. Nr. AV-358  
Rokiškis

Vadovaudamasis Lietuvos Respublikos vietos savivaldos įstatymo 29 straipsnio 8 dalies 12 punktu, Lietuvos Respublikos teritorijų planavimo įstatymo 27 straipsnio 4 dalimi ir atsižvelgdamas į Valstybinės teritorijų planavimo ir statybos inspekcijos prie Aplinkos ministerijos Panevėžio teritorijų planavimo ir statybos valstybinės priežiūros skyriaus teritorijų planavimo dokumento patikrinimo 2015 m. vasario 26 d. aktą Nr. TP1-284-(18.4):


1. T v i r t i n u parengtą, viešai apsvarstytą, Nuolatinėje statybos komisijoje ir Panevėžio teritorijų planavimo ir statybos valstybinės priežiūros skyriuje patikrintą 0,4556 ha žemės sklypui Sartų g. 2 A, Kriaunų k., Kriaunų sen., Rokiškio r. sav., suformuoti, nustatant pagrindinę žemės naudojimo paskirtį – kitos paskirties, naudojimo būdą – susisiekimo ir inžinerinių komunikacijų aptarnavimo objektų teritorijos, detalųjį planą.

2. P a v e d u patvirtintą detalųjį planą nustatyta tvarka per 15 dienų nuo šio įsakymo pasirašymo dienos Architektūros ir pavidosaugos skyriui įregistruoti Rokiškio rajono savivaldybės administracijos Teritorijų planavimo dokumentų registre.

3. Į s a k a u skelbti apie šį įsakymą savivaldybės interneto svetainėje [www.rokiskis.lt](http://www.rokiskis.lt).

3. Šis įsakymas gali būti skundžiamas Lietuvos Respublikos administracinių bylų teisenos įstatymo nustatyta tvarka.

Administracijos direktorius



Valerijus Rancevas

Danguolė Dagienė



UAB „ŽELDIMA“  
Įm. kodas 300102175  
tel.: 8 676 42727, 8 677 11011  
el.p.: [aurcerg@gmail.com](mailto:aurcerg@gmail.com)

**PLANAVIMO  
ORGANIZATORIUS:**

Rokiškio rajono savivaldybės administracijos direktorius  
Valerijus Rancevas, Respublikos g. 94, LT – 42136, Rokiškis,  
tel. (8 458) 71442, faksas (8 458) 71420, [www.rokiskis.lt](http://www.rokiskis.lt), el.p.  
[v.rancevas@post.rokiskis.lt](mailto:v.rancevas@post.rokiskis.lt).

**PROJEKTAS:**

**KITOS PASKIRTIES ŽEMĖS SKLYPO, ESANČIO SARTŲ  
G. 2A, KRIAUNŲ K., KRIAUNŲ SEN., ROKIŠKIO R. SAV.,  
SUFORMAVIMO DETALUSIS PLANAS.**

**ETAPAS:**

Sprendiniai.

**TOMAS:**

-

**PROJEKTO NR.**

14/043-DP

Direktorius  R. Čergelis



MOKSLAS • EKONOMIKA • SANGLAUDA



EUROPOS SĄJUNGA

*Kuriame Lietuvos ateitį*



2014 m.

KITOS PASKIRTIES ŽEMĖS SKLYPO, ESANČIO SARTŲ G. 2A, KRIAUNŲ K., KRIAUNŲ  
SEN., ROKIŠKIO R. SAV., SUFORMAVIMO DETALUSIS PLANAS

---

PLANAVIMO ORGANIZATORIUS:

ROKIŠKIO RAJONO SAVIVALDYBĖS  
ADMINISTRACIJOS DIREKTORIUS

PLANO RENGĖJAS:

UAB „Želdima“, PV S. Savickas, kv. atestato Nr. ATP 1664

---

2014 M.

## **TURINYS**

<b>1. ĮVADAS</b> .....	<b>2</b>
<b>2. PLANAVIMO UŽDAVINIAI</b> .....	<b>2</b>
<b>3. DETALIOJO PLANO ESAMA BŪKLĖ</b> .....	<b>3</b>
3.1. PLANUOJAMOJE TERITORIJOJE GALIOJANČIŲ TERITORIJŲ PLANAVIMO DOKUMENTŲ ANALIZĖ. GEOGRAFINĖ PADĖTIS IR SUSISIEKIMAS. ....	3
3.2. GAMTINĖ APLINKA, GRETIMYBĖS, ŽEMĖNAUDA. ....	3
3.4. INŽINERINIAI TINKALAI. ....	4
<b>4. SPRENDINIAI</b> .....	<b>4</b>
<b>5. DETALIOJO PLANO SPRENDINIŲ POVEIKIS APLINKAI</b> .....	<b>5</b>

## **II. GRAFINĖ DALIS (BRĖŽINIAI)**

- II. 1. PAGRINDINIS BRĖŽINYS, 14/044-DP-S-1, 1 lapas.
- II. 2. TOPOGRAFINĖ NUOTRAUKA M1:500,1 lapas.
- II. 3. INFORMACINIO STENDO ĮRENGIMO SCHEMA, 1 lapas.

## **III. PROCEDŪRINIAI DOKUMENTAI**

- III. 1. TERITORIJŲ PLANAVIMO DOKUMENTO PLANAVIMO UŽDUOTIS - 2 lapai.
- III. 2. PLANAVIMO SĄLYGŲ SAŲVADAS DETALIOJO PLANAVIMO DOKUMENTUI RENGTI (2014-01-20 NR.D-84) - 12 lapų.
- III. 3. NACIONALINĖS ŽEMĖS TANYBOS PRIE ŽEMĖS ŪKIO MINISTERIJOS ROKIŠKIO SKYRIAUS 2014-01-29 RAŠTAS NR. 25SD-(14.25.7.)-274 „DĖL LEIDIMO RENGTI DETALIUOSIUS PLANUS ROKIŠKIO RAJONE" - 1 lapas.
- III. 4. ROKIŠKIO RAJONO SAVIVALDYBĖS ADMINISTRACIJOS DIREKTORIAUS 2013-12-27 ĮSAKYMAS NR.AV-1019 „DĖL LEIDIMO RENGTI DETALIUOSIUS PLANUS" - 2 lapai.
- III. 5. PARAIŠKA SĄLYGOMS DETALIOJO PLANAVIMO DOKUMENTUI RENGTI - 2 lapai.
- III. 6. VIEŠO SVARSTYMO DOKUMENTAI:
  - III. 6.1. Ataskaita-apibendrinimas - 1 lapas;
  - III. 6.2. Viešo susirinkimo protokolas - 4 lapai;
  - III. 6.3. Skelbimai apie rengiamą detalųjį planą - 5 lapai;
  - III. 6.4. Lietuvos pašto išrašas - 3 lapai;
  - III. 6.5. Laiškai-pranešimai apie regiamą detalųjį planą - 4 lapai.
- III. 7. VĮ REGISTRŲ CENTRO IR GYVENTOJŲ REGISTRO INFORMACIJA - 9 lapai;
- III. 8. PROJEKTO VADOVO KVALIFIKACIJOS ATESTATAS - 1 lapas.

## **1. IVADAS.**

### **Detaliojo plano organizatorius:**

Rokiškio rajono savivaldybės administracijos direktorius Valerijus Rancevas, Respublikos g. 94, LT – 42136, Rokiškis, tel. (8 458) 71442, faksas (8 458) 71420, [www.rokiskis.lt](http://www.rokiskis.lt), el.p. [v.rancevas@post.rokiskis.lt](mailto:v.rancevas@post.rokiskis.lt).

### **Detaliojo plano rengėjas:**

UAB „Želdima“, Jaunimo g. 29, LT-38176, Dembavos k., Panevėžio r. sav., tel.: 8 677 11011, 8 676 42727, elektroninis paštas: [zeldima@yahoo.com](mailto:zeldima@yahoo.com) , [aurcerg@gmail.com](mailto:aurcerg@gmail.com)

### **Detaliojo plano rengimo pagrindas:**

Rokiškio rajono savivaldybės administracijos direktoriaus 2013 m. Gruodžio 27 d. Įsakymas nr. AV-1019 „Dėl leidimo rengti detaliuosius planus“.

### **Planavimo procedūros vykdomos bendraja tvarka.**

Detalusis planas rengiamas vadovaujantis teritorijų planavimo dokumento planavimo užduotimi, patvirtinta Rokiškio rajono savivaldybės administracijos direktoriaus Aloyzo Jočiaus, planavimo sąlygų sąvadu 2014-01-20 Nr.D-84, patvirtintu 2014-01-20 Rokiškio rajono savivaldybės administracijos Architektūros ir paveldosaugos skyriaus vedėjos Danguolės Dagiienės, sąlygas rengiančių institucijų išduotomis sąlygomis:

1. Rokiškio rajono savivaldybės administracijos Architektūros ir paveldosaugos skyriaus 2014-01-20 planavimo sąlygos Nr.D-90;
2. Panevėžio regiono aplinkos apsaugos departamento 2014-01-09 planavimo sąlygos Nr.(5)-V-3-60;
3. Panevėžio visuomenės sveikatos centro Rokiškio skyriaus 2014-01-03 planavimo sąlygos Nr.S-(7.48R)-21;
4. AB LESTO 2014-01-06 planavimo sąlygos Nr.TS-45760-14-0017;
5. TEOLT AB 2013-12-31 planavimo sąlygos Nr.03-2-07-3/3000;
6. Rokiškio rajono savivaldybės administracijos Kriaunų seniūnijos 2014-01-22 planavimo sąlygos Nr. ISR-23;
7. UAB „Rokiškio vandenys“ 2013-12-30 techninės sąlygos Nr.13-178,

vadovaujantis Lietuvos Respublikos Teritorijų planavimo įstatymu (Žin., 1995, Nr. 107-2391; Nauja įstatymo redakcija nuo 2014-01-01), Detaliųjų planų rengimo taisyklėmis (Žin., 2004, Nr. 79-2809,; 2006, Nr. 114-4364), Lietuvos Respublikos aplinkos ministro 2013-12-31 įsakymu Nr.D1-1009 patvirtinta Teritorijų planavimo erdvinių duomenų specifikacija, Lietuvos Respublikos žemės ūkio ministro ir Lietuvos Respublikos aplinkos ministro 2013-12-11 įsakymu Nr. 3D-830/D1-920 „Dėl žemės ūkio ministro ir aplinkos ministro 2005 m. sausio 20 d. įsakymu Nr. 3d-37/d1-40 „Dėl pagrindinės žemės naudojimo paskirties žemės naudojimo būdų turinio“, LR Vyriausybės 1992-05-12 nutarimu Nr.343 „Dėl specialiųjų žemės ir miško naudojimo sąlygų patvirtinimo“ (Žin., 1992, Nr.22-652), kitais teisės aktais, norminiais dokumentais.

*Planuojamam žemės sklypui taikomi galiojančių atitinkamo lygmens teritorijų planavimo dokumentų sprendiniai:*

1. Rokiškio rajono savivaldybės teritorijos bendrasis planas, patvirtintas 2008-06-27 Rokiškio rajono savivaldybės tarybos sprendimu Nr. TS-6.109 „Dėl Rokiškio rajono savivaldybės teritorijos bendrojo plano ir Rokiškio miesto teritorijos bendrojo plano patvirtinimo“.

## **2. PLANAVIMO UŽDAVINIAI**

Planavimo tikslai - parengti, suderinti ir patvirtinti detalųjį planą. Planuojamos teritorijos plotas - apie 1,00 ha.

### 3. DETALIOJO PLANO ESAMA BŪKLĖ.

#### 3.1. Planuojamoje teritorijoje galiojančių teritorijų planavimo dokumentų analizė. Geografinė padėtis ir susisiekimas.

Planuojamoje teritorijoje galioja Rokiškio rajono savivaldybės teritorijos bendrojo plano sprendiniai (3.1.1. pav.). Teritorija yra Kriaunų kaimo pramonės rajone, kaimo vakarinėje pusėje, šalia krašto kelio Nr. 3608.



**3.1.1. pav.** Rokiškio rajono savivaldybės teritorijos bendrasis planas, Žemės naudojimo, tvarkymo ir apsaugos reglamentų brėžinys.

#### 3.2. Gamtinė aplinka, gretimybės, žemėnauda.

Formuojamas žemės sklypas Sartų g.2 A, Kriaunų k., Kriaunų sen., Rokiškio r. sav. Teritorijoje yra katilinė, kaminas, inžineriniai bokštai, transformatorinė. Šiaurės rytuose - Sartų gatvė, kartu rajoninis kelias Nr.3608 Laibgaliai-Kriaunos-Juozapava. Vakaruose - komercinės paskirties objektų teritorijos ir laisvos valstybinės žemės fondo žemė. Pietvakariuose - susisiekimo ir inžinerinių komunikacijų aptarnavimo objektų teritorijos, rytuose - laisvos valstybinės žemės fondo žemė, pravažiavimas į žemės sklypus nuo Sartų gatvės.

Formuojamas žemės sklypas ribojasi su nekilnojamojo turto registre registruotais žemės sklypais, kurie aprašyti 3.2.1. lentelėje.

##### 3.2.1. lentelė. Planuojamos teritorijos gretimybėje esantys registruoti žemės sklypai.

Eil.Nr.	Žemės sklypo kadastrinis Nr./plotas ha	Žemės sklypo nuosavybės teisė/nuomininkas	Žemės sklypo adresas	Žemės sklypo paskirtis, naudojimo būdas, naudojimo pobūdis/pastato pagrindinė naudojimo paskirtis

*Kitos paskirties žemės sklypo, esančio Sartų g. 2A, Kriaunų k., Kriaunų sen., Rokiškio r. sav., suformavimo detalusis planas*

1.	7345/0001:273 0.6495 (atlikti kadastriniai matavimai)	Lietuvos Respublika, patikėtinis - Nacionalinė žemės tarnyba prie Žemės ūkio ministerijos, nuomininkai - UAB „Kriaunų malūnas“,	Sartų g. 2B, Kriaunų k., Kriaunų sen., Rokiškio r. sav.	Kita, komercinės paskirties objektų teritorijos
2.	7345/0001:685 1.0700 (atlikti kadastriniai matavimai)	Lietuvos Respublika, patikėtinis - Nacionalinė žemės tarnyba prie Žemės ūkio ministerijos, nuomininkai - Ričardas Pagirys	Sartų g. 2D, Kriaunų k., Kriaunų sen., Rokiškio r. sav.	Kita, susisiekimo ir inžinerinių komunikacijų aptarnavimo objektų teritorijos

### 3.4. Inžineriniai tinkalai.

**Elektra.** Formuojamame žemės sklype yra elektros energijos tiekimo tinklai.

**Telekomunikaciniai ryšiai.** Formuojamo žemės sklypo ribose yra ryšių tinklai.

**Vandentiekis, nuotekos.** Formuojamo žemės sklypo ribose yra vandentiekio tinklai.

**Dujotiekis.** Formuojamame žemės sklype nėra dujotiekio.

**Centralizuoti šilumos tiekimo tinklai.** Formuojamame žemės sklype yra šilumos ir karšto vandens tiekimo centralizuoti tinklai.

## 4. SPRENDINIAI.

Sartų g.2 A, Kriaunų k., Kriaunų sen., Rokiškio r. sav., formuojamas 1 (vienas) kitos paskirties žemės sklypas, naudojimo būdas - Susisiekimo ir inžinerinių komunikacijų aptarnavimo objektų teritorijos (II), plotas 4556 m<sup>2</sup>, vadovaujantis detaliojo plano planavimo darbų užduotimi, planavimo sąlygomis, Detaliųjų planų rengimo taisyklėmis (Žin., 2004, Nr. 79-2809; 2006, Nr. 114-4364), Lietuvos Respublikos aplinkos ministro 2013-12-31 įsakymu Nr.D1-1009 patvirtinta Teritorijų planavimo erdviųjų duomenų specifikacija, Lietuvos Respublikos žemės ūkio ministro ir Lietuvos Respublikos aplinkos ministro 2013-12-11 įsakymu Nr. 3D-830/D1-920 „Dėl žemės ūkio ministro ir aplinkos ministro 2005 m. sausio 20 d. įsakymu Nr. 3d-37/d1-40 „Dėl pagrindinės žemės naudojimo paskirties žemės naudojimo būdų turinio“. Detaliojo plano teritorijos naudojimo reglamentai pateikiami brėžinyje **14/044-DP-S-1** ir aiškinamojo rašto **4.1. lentelėje**.

### 4.1. lentelė. Planuojamų žemės sklypų privalomieji reikalavimai.

Privalomieji reikalavimai							Kiti	
Sklypo Nr.	Sklypo plotas (kv. m)	Žemės naudojimo būdai	Leistinas pastatų aukštis		Užstatymo tankis %	Užstatymo intensyvumas	Priklausomųjų želdynų ir želdinių teritorijų dalys, %	Spec. žemės naud. sąlygų punkto Nr. *, plotas, m <sup>2</sup>
			nuo žemės paviršiaus, m	altitudė, m				
1	4556	Susisiekimo ir inžinerinių komunikacijų aptarnavimo objektų teritorijos (II)	19	138.00	46	46	12	II-590 VI-830 XLVIII-964 XLIX-240 XXVII XIV

\* *Specialiųjų žemės naudojimo sąlygų* (Lietuvos Respublikos vyriausybės 1992-05-12 nutarimas Nr. 343 „Dėl specialiųjų žemės ir miško naudojimo sąlygų patvirtinimo“ su pakeitimais (Žin., 1992, Nr. 22-652)) reikalavimai nustatomi, punkto Nr.: Elektros linijų apsaugos zona - VI; Kelių apsaugos zonos - II; Saugotini medžiai ir krūmų želdiniai, augantys ne miško žemėje XXVII; Vandentiekio, lietaus ir fekalinės kanalizacijos tinklų ir įrenginių apsaugos zonos - XLIX; Šilumos ir karšto vandens tiekimo tinklų apsaugos zonos - XLVIII; Gamybinių ir komunalinių objektų sanitarinės apsaugos ir taršos poveikio zonos - XIV. Nustatomas servitutas **S1** - 215 - kelio servitutas, teisė važiuoti transporto priemonėmis, teisė naudotis pėsčiųjų taku (tarnaujantis daiktas), plotas 250 m<sup>2</sup>; **Servitutas S2** - 92 - kiti servitutai, teisė pastato savininkams neatlygintinai naudotis žemės sklypo dalimi (3 m atstumu aplink pastatą) prižiūrint, naudojant ir remontuojant pastatą (tarnaujantis daiktas), plotas 115 m<sup>2</sup>. Servituto naudotojas elektros energetikos įmonė.

*Vadovaujantis LESTO, AB (2014-01-06 Nr. TS-45760-14-0017) išduotomis planavimo sąlygomis, elektros linijų apsaugos zonos ribose*, formuojamame žemės sklype, vadovaujantis CK 4.124 straipsnio 1 dalimi ir Elektros energetikos įstatymo (Žin. 2000, Nr.66-1984, įstatymo redakcija nuo 2012-02-07, Žin. 2012, Nr. 17-752) 75 straipsnio 3 ir 4 punktu, numatomi servitutai: 206, 207, 208 - teisė tiesti (neišplečiant esamų apsaugos zonų ribų), aptarnauti ir naudoti požemines ir antžemines komunikacijas (tarnaujantis daiktas). Servituto naudotojas elektros energetikos tiekimo įmonė.

**Susisiekimo infrastruktūra.** Įvažiavimas į žemės sklypą numatytas nuo esamo pravažiavimo, nuo pravažiavimo iš Sartų gatvės (pietryčiai).

**Aplinkos, visuomenės sveikatos apsauga.** Žemės sklype nustatoma priklausomųjų želdynų norma, įskaitant vejas ir gėlynus, plotas nuo viso žemės sklypo ploto - 12 % (Lietuvos Respublikos aplinkos ministro 2007 m. gruodžio 21 d. įsakymas Nr. D1-694 „Dėl atskirųjų rekreacinės paskirties želdynų plotų, normų ir priklausomųjų želdynų normų (plotų) nustatymo tvarkos aprašo patvirtinimo“ (Žin., 2007, Nr.137)). Formuojamame žemės sklype želdiniai turi būti tvarkomi vadovaujantis Lietuvos Respublikos Želdynų įstatymu (Žin., 2007, Nr. 80-3215).

**Inžinerinė infrastruktūra.** Vadovaujantis inžinerinius tinklus eksploatuojančių institucijų išduotomis planavimo sąlygomis, numatyti inžinerinių tinklų koridoriai. Nauji inžineriniai tinklai projektuojami, esami tinklai rekonstruojami ar kitaip pertvarkomi, gavus projektavimo sąlygas iš inžinerinius tinklus eksploatuojančių institucijų.

**Atliekos.** Atliekos turi būti tvarkomos vadovaujantis Lietuvos Respublikos Atliekų tvarkymo įstatymu (1998 m. birželio 16 d. Nr. VIII-787 (su vėlesniais pakeitimais ir papildymais)), Lietuvos Respublikos Aplinkos ministro 1999-07-14 įsakymu Nr. 217 „Dėl atliekų tvarkymo taisyklių patvirtinimo“ (su vėlesniais pakeitimais ir papildymais). Atliekos perduodamos atliekų tvarkytojui, regiono atliekų tvarkymo centrui.

**Visuomenės informavimo ir dalyvavimo teritorijų planavimo procesas.** Vadovaujantis Lietuvos Respublikos vyriausybės 1996-09-18 nutarimu Nr. 1079 (2013 m. Gruodžio 18 d. Nutarimo Nr. 1267 redakcija) „Dėl visuomenės informavimo, konsultavimo ir dalyvavimo priimančias sprendimus dėl teritorijų planavimo nuostatų patvirtinimo“, seniūnija, kaimyninių žemės sklypų savininkai informuoti registruotais laiškais apie rengiamą projektą, parengtus sprendinius, paskelbta internete, spaudoje, įrengtas informacinis stendas.

**Detaliojo plano derinimo ir tikrinimo procedūra.** Detaliojo plano derinimas atliekamas Rokiškio rajono savivaldybės administracijos Nuolatinės statybos komisijoje, su planavimo sąlygas išdavusių institucijų atstovais. Suderintas planas, kartu su Nuolatinės statybos komisijos protokolu teikiamas Valstybinei teritorijų planavimo ir statybos inspekcijai prie Aplinkos ministerijos patikrinimo aktui gauti.

## **5. DETALIOJO PLANO SPRENDINIŲ POVEIKIS APLINKAI.**

Sartų g.2 A, Kriaunų k., Kriaunų sen., Rokiškio r. sav., formuojamas 1 (vienas) kitos paskirties žemės sklypas, naudojimo būdas - Susisiekimo ir inžinerinių komunikacijų aptarnavimo objektų teritorijos (II), plotas 4556 m<sup>2</sup>, yra saugotinių medžių.



*Kitos paskirties žemės sklypo, esančio Sartų g. 2A, Kriaunų k., Kriaunų sen., Rokiškio r. sav., suformavimo detalusis planas*

Ruošiant projektinę dokumentaciją statybos darbams, privaloma vadovautis Lietuvos Respublikos normatyviniais statybos techniniais dokumentais (STR), kuriuos reglamentuoja Statybos įstatymas. 5.1. lentelėje pateikiamas sprendinių poveikio vertinimas.

**5.1. lentelė.** Teritorijų planavimo dokumento sprendinių poveikio vertinimo lentelė.

1	Teritorijų planavimo dokumento organizatorius	Ropkiškio rajono savivaldybės administracijos direktorius Valerijus Rancevas, Respublikos g. 94, LT – 42136, Rokiškis, tel. (8 458) 71442, faksas (8 458) 71420, <a href="http://www.rokiskis.lt">www.rokiskis.lt</a> , el.p. <a href="mailto:a.jocys@post.rokiskis.lt">a.jocys@post.rokiskis.lt</a> .
2	Teritorijų planavimo dokumento rengėjas	UAB „Želdima“, Jaunimo g. 29, LT-38176, Dembavos k., Panevėžio r. sav., tel.: 8 676 42727, el. p. <a href="mailto:zeldima@yahoo.com">zeldima@yahoo.com</a> <a href="mailto:aurocerg@gmail.com">aurocerg@gmail.com</a>
3	Teritorijų planavimo dokumentų pavadinimas:	<i>Kitos paskirties žemės sklypo, esančio Sartų g. 2A, Kriaunų k., Kriaunų sen., Rokiškio r. sav., suformavimo detalusis planas</i>
4	Ryšys su planuojamai teritorijai galiojančiais teritorijų planavimo dokumentais	Rokiškio rajono savivaldybės teritorijos bendrasis planas, patvirtintas 2008-06-27 Rokiškio rajono savivaldybės tarybos sprendimu Nr. TS-6.109 „Dėl Rokiškio rajono savivaldybės teritorijos bendrojo plano ir Rokiškio miesto teritorijos bendrojo plano patvirtinimo“.
5	Status quo situacija	Planuojamoje teritorijoje galioja Rokiškio rajono savivaldybės teritorijos bendrojo plano sprendiniai. Formuojamas žemės sklypas Sartų g.2 A, Kriaunų k., Kriaunų sen., Rokiškio r. sav. Teritorijoje yra katilinė, kaminas, inžineriniai bokštai, transformatorinė. Šiaurės rytuose - Sartų gatvė, kartu rajoninis kelias Nr.3608 Laibgaliai-Kriaunos-Juozapava. Vakaruose - komercinės paskirties objektų teritorijos ir laisvos valstybinės žemės fondo žemė. Pietvakariuose - susisiekimo ir inžinerinių komunikacijų aptarnavimo objektų teritorijos, rytuose - laisvos valstybinės žemės fondo žemė, pravažiavimas į žemės sklypus nuo Sartų gatvės. Formuojamas žemės sklypas ribojasi su nekilnojamojo turto registre registruotais žemės sklypais. Planuojamos teritorijos ribose yra ryšių, elektros, vandentiekio, šilumos tiekimo tinklai.
6	Tikslas kurio siekiama įgyvendinant teritorijų planavimo sprendinius	Parengti, suderinti ir patvirtinti detalųjį planą. Planuojama teritorijos plotas - apie 1,00 ha.
7	Galimo sprendinių poveikio vertinimas (pateikiamas apibendrintas poveikio aprašymas ir įvertinimas)	Sartų g.2 A, Kriaunų k., Kriaunų sen., Rokiškio r. sav., formuojamas 1 (vienas) kitos paskirties žemės sklypas, naudojimo būdas - Susisiekimo ir inžinerinių komunikacijų aptarnavimo objektų teritorijos (II), plotas 4556 m <sup>2</sup> , vadovaujantis detaliojo plano planavimo darbų užduotimi, planavimo sąlygomis, Detaliųjų planų rengimo taisyklėmis (Žin., 2004, Nr. 79-2809; 2006, Nr. 114-4364), Lietuvos Respublikos aplinkos ministro 2013-12-31 įsakymu Nr.D1-1009 patvirtinta Teritorijų planavimo erdvinių duomenų specifikacija, Lietuvos Respublikos žemės ūkio ministro ir Lietuvos Respublikos aplinkos ministro 2013-12-11 įsakymu Nr. 3D-830/D1-920 „Dėl žemės ūkio ministro ir aplinkos ministro 2005 m. sausio 20 d. įsakymu Nr. 3d-37/d1-40 „Dėl pagrindinės žemės naudojimo paskirties žemės naudojimo būdų turinio“.

	<p><i>Specialiųjų žemės naudojimo sąlygų</i> (Lietuvos Respublikos vyriausybės 1992-05-12 nutarimas Nr. 343 „Dėl specialiųjų žemės ir miško naudojimo sąlygų patvirtinimo“ su pakeitimais (Žin., 1992, Nr. 22-652)) reikalavimai nustatomi, punkto Nr.: Elektros linijų apsaugos zona - VI; Kelių apsaugos zonos - II; Saugotini medžiai ir krūmų želdiniai, augantys ne miško žemėje XXVII; Vandentiekio, lietaus ir fekalinės kanalizacijos tinklų ir įrenginių apsaugos zonos - XLIX; Šilumos ir karšto vandens tiekimo tinklų apsaugos zonos - XLVIII; Gamybinių ir komunalinių objektų sanitarinės apsaugos ir taršos poveikio zonos - XIV.</p> <p><i>Vadovaujantis LESTO, AB (2014-01-06 Nr. TS-45760-14-0017) išduotomis planavimo sąlygomis, elektros linijų apsaugos zonos ribose</i>, formuojamame žemės sklype, vadovaujantis CK 4.124 straipsnio 1 dalimi ir Elektros energetikos įstatymo (Žin. 2000, Nr.66-1984, įstatymo redakcija nuo 2012-02-07, Žin. 2012, Nr. 17-752) 75 straipsnio 3 ir 4 punktu, numatomi servitutai: 206, 207, 208 - teisė tiesti (neišplečiant esamų apsaugos zonų ribų), aptarnauti ir naudoti požemines ir antžemines komunikacijas (tarnaujantis daiktas). Servituto naudotojas elektros energetikos tiekimo įmonės.</p> <p>Įvažiavimas į žemės sklypą numatytas nuo esamo pravažiavimo, nuo pravažiavimo iš Sartų gatvės (pietryčiai).</p> <p>Planuojamas žemės sklypas nepatenka į jokiais sanitarinės apsaugos zonas.</p> <p>Žemės sklype nustatoma priklausomųjų želdynų norma, įskaitant vejas ir gėlynus, plotas nuo viso žemės sklypo ploto - 12 % (Lietuvos Respublikos aplinkos ministro 2007 m. gruodžio 21 d. įsakymas Nr. D1-694 „Dėl atskirųjų rekreacinės paskirties želdynų plotų, normų ir priklausomųjų želdynų normų (plotų) nustatymo tvarkos aprašo patvirtinimo“ (Žin., 2007, Nr.137)). Formuojamame žemės sklype želdiniai turi būti tvarkomi vadovaujantis Lietuvos Respublikos Želdynų įstatymu (Žin., 2007, Nr. 80-3215).</p> <p>Vadovaujantis inžinerinius tinklus eksploatuojančių institucijų išduotomis planavimo sąlygomis, numatomi inžinerinių tinklų koridoriai. Nauji inžineriniai tinklai projektuojami, esami tinklai rekonstruojami ar kitaip pertvarkomi, gavus projektavimo sąlygas iš inžinerinius tinklus eksploatuojančių institucijų.</p> <p>Atliekos turi būti tvarkomos vadovaujantis Lietuvos Respublikos Atliekų tvarkymo įstatymu (1998 m. birželio 16 d. Nr. VIII-787 (su vėlesniais pakeitimais ir papildymais)), Lietuvos Respublikos Aplinkos ministro 1999-07-14 įsakymu Nr. 217 „Dėl atliekų tvarkymo taisyklių patvirtinimo“ (su vėlesniais pakeitimais ir papildymais). Ūkinės veiklos metu susidarys biologiškai suyrančios ir nesuyrančios atliekos. Atliekos perduodamos atliekų tvarkytojui, regiono atliekų tvarkymo centrui. Kitos atliekos, susidaranti eksploatacijos metu – priskiriamos nepavojingoms. Poveikio aplinkai vertinimo procedūros neprivalomos. Numatomas užstatymas neturės reikšmingo poveikio aplinkai, žemės sklype bus</p>
--	---


Kitos paskirties žemės sklypo, esančio Sarty g. 2A, Kriaunų k., Kriaunų sen., Rokiškio r. sav., suformavimo detalusis planas

		vykdoma veikla, atitinkanti detaliojo plano sprendinius, Lietuvos Respublikoje galiojančių teisės aktų nuostatas.	
8	Vertinimo aspektai	Teigiamas (trumpalaikis, ilgalaikis) poveikis	Neigiamas (trumpalaikis, ilgalaikis) poveikis
	Sprendimo poveikis		
	Teritorijos vystymo darnai ir (ar) planuojamai veiklos sričiai	Ilgalaikis	Nėra
	Ekonominei aplinkai	Ilgalaikis	Nėra
	Socialinei aplinkai	Ilgalaikis	Nėra
	Gamtinei aplinkai, kraštovaizdžiui, kultūros paveldo išsaugojimui	Ilgalaikis	Nėra
9	Siūlomos alternatyvos		
	Teritorijos vystymo darnai ir (ar) planuojamai veiklos sričiai	-	-
	Ekonominei aplinkai	-	-
	Socialinei aplinkai	-	-
	Gamtinei aplinkai, kraštovaizdžiui, kultūros paveldo išsaugojimui	-	-

Projekto vadovas Simonas Savickas,  
kvalifikacijos atestato Nr. ATP 1664

Architektas Aidan Čergelis

Teritorijų planavimo specialistė  
Aurelija Čergelienė






Planuojamos teritorijos situacijos schema (www.regia.lt)



**Kitos paskirties žemės sklypo, esančio Sartų g. 2A, Kriaunų k., Kriaunų sen., Rokiškio r. sav., suformavimo detalusis planas**

**PATIKRINTA:**  
2015.02.26 Nr. TPA-284(18.4)  
IŠVADA: TEIGIAMA

Pavežžio teritorijų planavimo ir statybos valstybinės priežiūros skyriaus vyriausiasis specialistas  
*Andrius Steponavičius*

**SUTARTINIS ŽYMĖJIMAS  
INŽINERINIAI TINKLAI - ESAMI**

- Esama vandentiekio linija
- Esama nuotekų (fekalinė) kanalizacija
- Esamos kabelinės ryšių linijos
- Esama šilumos ir karšto vandens tiekimo linija
- Esama žemos įtampos antžeminė elektros linija su atramomis
- Esama aukštos įtampos antžeminė elektros linija su atramomis

**KITI ŽYMĖJIMAI**

- Planuojama - nagrinėjama teritorija
- Esamo žemės sklypo ribos (atlikti kad. matavimai)
- Planuojamo žemės sklypo ribos/DP galiojimo ribos
- Gatvės raudonosios linijos
- Gatvės ašinė linija
- Statybos riba
- Esamas užstatymas
- Statomų statinių zona
- Susisiekimo ir inžinerinių komunikacijų aptarnavimo objektų teritorijos (I1)
- Kelio servituto ribos
- Susisiekimo ir inžinerinių tinklų koridorių ribos
- Įvažiavimas-išvažiavimas
- Valstybinės žemės fondas

**PRIVALOMŲJŲ REIKALAVIMŲ ŽYMĖJIMAS**

M	N
1	2
3	4
a	

M - SKLYPO NUMERIS  
N - SKLYPO PLOTAS, M<sup>2</sup>  
1 - SKLYPO NAUDOJIMO BŪDAS  
2 - LEISTINAS STATINIŲ AUKŠTIS SKLYPE METRAIS  
3 - LEISTINAS SKLYPO UŽSTATYMO TANKIS  
4 - LEISTINAS SKLYPO UŽSTATYMO INTENSIVUMAS  
a - PRIKLAUSOMŲJŲ ŽELDYNŲ NORMA PROCENTAIS

**TERITORIJOS NAUDOJIMO REGLAMENTŲLENTELĖ**

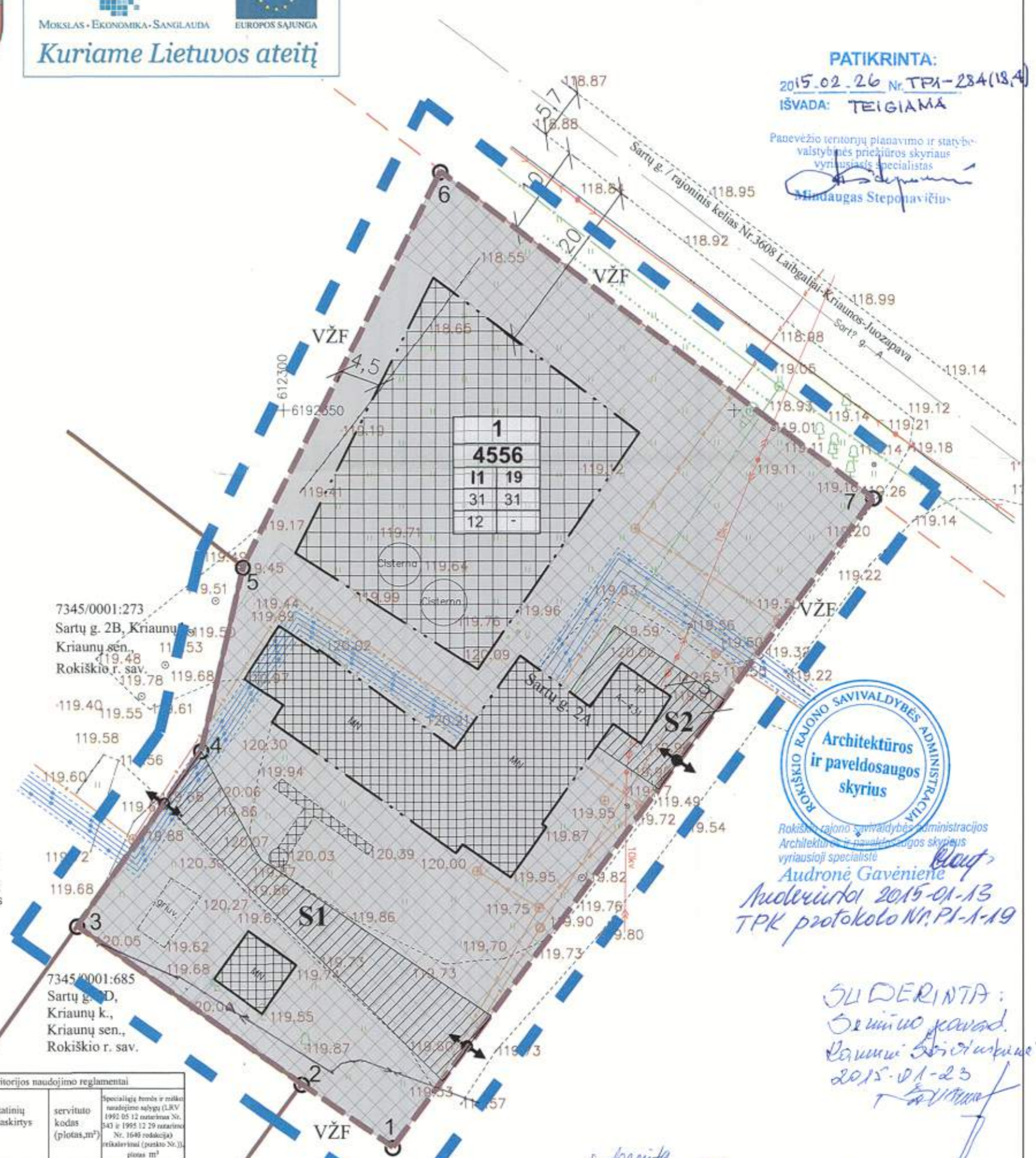
sklypo (jo dalies) Nr.	sklypo (jo dalies) plotas, m <sup>2</sup>	sklypo kampų pažymėjimas plane	sklypo kampų koordinatės (LKS-94)		Privalomieji teritorijos naudojimo reikalavimai										Papildomi teritorijos naudojimo reglamentai			
			X	Y	Teritorijos naudojimo tipas	Žemės naudojimo paskirtis	Žemės naudojimo būdai	Leistinas pastatų aukštis nuo žemės paviršiaus, m	užstatymo tankis, %	užstatymo intensyvumas ar užstatymo tūrio tankis	užstatymo tipas	priklausomųjų želdynų ir želdynų teritorijų dalys, %	pastatų aukštis skaičius	statinių paskirtys	servituto kodas (plotas, m <sup>2</sup> )	Specialiųjų žemių ir želdynų naudojimo sąlygos (LRV 1992-05-12 nutarimas Nr. 543 ir 1995-12-29 nutarimas Nr. 1690 redakcija) reikalavimai (paskutinio Nr.) plotas m <sup>2</sup>		
1	4556		6192268.86	612312.11	Inžinerinės infrastruktūros teritorija	Kitos paskirties žemė	Susisiekimo ir inžinerinių komunikacijų aptarnavimo objektų teritorijos (I1)	19	138.00	31	31	Laisvo planavimo	12	1	Katilinės, transformatorinių pastotės	206,207,208 (3040)	II-590 VI-830 XLVIII-964 XLIX-240 XXVII XIV 1-300	

**PAAIŠKINIMAI:** Specialiųjų žemės naudojimo sąlygų (Lietuvos Respublikos vyriausybės 1992-05-12 nutarimas Nr. 343 „Dėl specialiųjų žemės ir miško naudojimo sąlygų patvirtinimo“ su pakeitimais (Žin., 1992, Nr. 22-652)) reikalavimų punkto Nr. 3. Kelių apsaugos zonos - II; Elektros linijų apsaugos zona - VI; Saugotini medžiai ir krūmų želdiniai, augantys ne miško žemėje XXVII; Šilumos ir karšto vandens tiekimo tinklų apsaugos zonos - XLVIII; Vandentiekio, lietaus ir fekalinės kanalizacijos tinklų ir įrenginių apsaugos zonos - XLIX; Gamybinių ir komunalinių objektų sanitarinės apsaugos ir taršos poveikio zonos - XIV.1 - RYŠIŲ ABŲKILGOS ZONA - 300,00

**Servitutai** - 206, 207, 208 - teisė tiesti (neišplečiant esamų apsaugos zonų ribų), aptarnauti ir naudoti požemines ir antžemines komunikacijas (tarnaujantis daiktas).  
**Servitutas S1** - 215 - kelio servitutas, teisė važiuoti transporto priemonėmis, teisė naudotis pėsčiųjų taku (tarnaujantis daiktas), plotas 250 m<sup>2</sup>.  
**Servitutas S2** - 92 - kiti servitutai, teisė pastato savininkams neatlygintinai naudotis žemės sklypo dalimi (3 m atstumu aplink pastatą) prižiūrint, naudojant ir remontuojant pastatą (tarnaujantis daiktas), plotas 115 m<sup>2</sup>. Servituto naudotojas elektros energetikos įmonė.  
**Elektros linijų apsaugos zonos ribose**, žemės sklype Nr. 1 - plotas 830 m<sup>2</sup> - CK 4.124 straipsnio 1 dalis ir Elektros energetikos įstatymo (Žin. 2000, Nr.66-1984, įstatymo redakcija nuo 2012-02-07, Žin. 2012, Nr. 17-752) 75 straipsnio 3 ir 4 punktų nuostatos nustato 206, 207, 208 servitutą - teisė tiesti (neišplečiant esamų apsaugos zonų ribų), aptarnauti ir naudoti požemines ir antžemines komunikacijas (tarnaujantis daiktas), servituto naudotojas elektros energetikos įmonė.  
Nustatoma priklausomųjų želdynų norma, įskaitant vejas ir gėlynus, plotas nuo viso žemės sklypo ploto - 30 % (Lietuvos Respublikos aplinkos ministro 2007 m. gruodžio 21 d. įsakymas Nr. D1-694 „Dėl atskirųjų rekreacinių paskirties želdynų plotų, normų ir priklausomųjų želdynų normų (plotų) nustatymo tvarkos aprašo patvirtinimo“ (Žin., 2007, Nr.137)).

**PASTABOS:**

- Sklypo plotą tikslinti atliekant geodezinius matavimus.
- Inžinerinių tinklų apsaugos zonų plotis, vadovaujantis Specialiosiomis žemės ir miško naudojimo sąlygomis (Lietuvos Respublikos vyriausybės 1992-05-12 nutarimas Nr. 343 (Žin., 1992, Nr. 22-652)):
  - Ryšių linijų apsaugos zona (I) - po 2 metrus abipus požeminio kabelio trasos arba orinės linijos kraštinių laidų;
  - Kelių apsaugos zonos (II) - rajoninio kelio Nr. 3608 apsaugos zona po 20 m nuo kelio briaunų į abi puses.
  - Elektros linijų apsaugos zonos (VI) - elektros oro linijos - iki 1 kV po 2 m - žemės juosta ir oro erdvė tarp dviejų vertikalių plokštumų, lygiagrečių elektros linijos ašiai, matuojant horizontalų atstumą nuo kraštinių jos laidų;
  - Vandentiekio, lietaus ir fekalinės kanalizacijos tinklų ir įrenginių, kai vandentiekio, lietaus ir fekalinės kanalizacijos tinklai ir įrenginiai įrengiami iki 2,5 metro gylyje, yra žemės juosta po 2,5 metro nuo vamzdžio ašies. Vandentiekio, lietaus, fekalinės kanalizacijos tinklų ir įrenginių apsaugos zona, kai vandentiekio, lietaus, fekalinės kanalizacijos tinklai ir įrenginiai įrengiami giliau kaip 2,5 metro, yra žemės juosta po 5 metrus nuo vamzdžio ašies.
- Inžineriniai tinklai projektuojami, rekonstruojami, kitaip pertvarkomi gavus inžinerinius tinklų eksploatuojančių institucijų projektavimo sąlygas. Specialiosios žemės naudojimo sąlygos žemės sklypuose nustatomos esantiems inžineriniams tinklams. Naujai įrengiami inžineriniams tinklams specialiosios žemės naudojimo sąlygos, servitutai nustatomi įstatymų nustatyta tvarka.
- Brėžinys neskirtas matuoti.



Rokiškio rajono savivaldybės administracijos Architektūros ir paveldosaugos skyriaus vyriausioji specialistė  
*Audronė Gavėnienė*  
Audronė Gavėnienė  
2015-01-13  
TPK protokolo Nr. PI-1-19

**SUDERINTA:**  
Sėdimo pavod.  
Barumai  
2015-01-23

**SUDERINTA:**  
Pavežžio viešosios sveikatos centro Rokiškio skyriaus vedėja  
*Irena Uginčienė*  
2015-01-13

**SUDERINTA:**  
UAB „Rokiškio vandens“ direktoriaus pavaduotojas, vyr. inžinierius  
*Leonas Butėnas*  
2015-01-13

**SUDERINTA:**  
Rokiškio rajono savivaldybės administracijos Architektūros ir paveldosaugos skyriaus vedėja  
*Danguolė Dagienė*  
2015 m. kovo 27 d.

**Sudėrinė:**  
TEO LT, AB  
Biržų-Rokiškio aptarnavimo komandos vadovas  
*20150113*

Tinklo plėtros skyriaus vadovas  
**SUDERINTA:**  
*Antanas Misevičius*  
AB LESTO  
Pavežžio regiono tinklo valdymo departamentas  
2015 m. 01 mėn. 13 d.

Atestato Nr.	UAB „Želdima“, įm.k.: 300102175 Tel.: 8 676 42727, el.p.: zeldima@yahoo.com			Kitos paskirties žemės sklypo, esančio Sartų g. 2A, Kriaunų k., Kriaunų sen., Rokiškio r. sav., suformavimo detalusis planas	
ATP 1664	Projekto vadovas	Simonas Savickas	2014	Brėžinys:	Laida
	Architektas	Aidas Čergelis	2014	Pagrindinis brėžinys M1:500	0
	TP specialistė	Aurelija Čergelienė	2014		
Stadija DP	Planavimo organizatorius: Rokiškio rajono savivaldybės administracijos direktorius. Įmonės kodas: 188772248			Žymuo: 14/044-DP-S-1	Lapas Lapų 1 1



## ROKIŠKIO RAJONO SAVIVALDYBĖS TARYBA

### S P R E N D I M A S DĖL DETALIŲ PLANŲ RENGIMO

2013 m. gruodžio 27 d. Nr. TS-16.253  
Rokiškis

Vadovaudamasi Lietuvos Respublikos teritorijų planavimo 1995 m. gruodžio 12 d. įstatymo Nr. I-1120 23 straipsnio 5 punktu ir atsižvelgdama į papildomą detaliesiems planams rengti sąrašą pagal seniūnijų ir Turto valdymo ir viešųjų pirkimų skyriaus prašymus,

Rokiškio rajono savivaldybės taryba n u s p r e n d ž i a:

1. Leisti rengti detaliuosius planus žemės sklypams laisvoje valstybinėje žemėje suformuoti prie savivaldybei priklausančių pastatų, nustatant pagrindinę tikslinę žemės naudojimo paskirtį, naudojimo būdą bei pobūdį arba juos keičiant:

- 1.1. Pergalės g. 2G, Juodupės mstl. Juodupės sen. (priešgaisrinė);
- 1.2. Lukštų g. 16, Lukštų k., Juodupes sen. (priešgaisrinė);
- 1.3. Pergalės g. 25, Panemunėlio gel. st., Panemunėlio sen. (priešgaisrinė);
- 1.4. Jūžintų g. 35A, Laibgalių k., Jūžintų sen., (priešgaisrinė);
- 1.5. Beržų g. 18, Jūžintų mstl. Jūžintų sen. (priešgaisrinė);
- 1.6. Duokiškio g. 38, Kariūnų k., Kamajų sen. (priešgaisrinė);
- 1.7. Sartų g. 2E, Kriaunų k., Kriaunų sen. (priešgaisrinė);
- 1.8. Klevų g. 10, Čedasų mstl., Rokiškio kaim. sen., (priešgaisrinė);
- 1.9. Sartų g. 2A, Kriaunų k. Kriaunų sen., (katilinė, garažai);
- 1.10. Šilaikių g. 14, Barkišio k., Obelių sen. (gyv. namas);
- 1.11. Šilaikių g. 24, Barkišio k., Obelių sen. (gyv. namas);
- 1.12. Stoties g. 57A, Obelių m., Obelių sen., (gyv. namas);
- 1.13. Vytauto g. 17A, Obelių m., Obelių sen., (tvartas);
- 1.14. Vytauto g. 3, Obelių m., Obelių sen., (gyv. namas);
- 1.15. Vytauto g. 4, Obelių m., Obelių sen., (gyv. namas);
- 1.16. Vytauto g. 67, Obelių m., Obelių sen., (gyv. namas);
- 1.17. Dirbtuvių g. 10, Obelių m., Obelių sen., (gyv. namas);
- 1.18. Durpyno g. 15, Kavoliškio k. Rokiškio kaim. sen., (garažai);
- 1.19. Kazliškelio k. 11, Kazlišio sen., (tvartas);
- 1.20. Sičiūnų k. 11, Kazlišio sen., (tvartas, ūkinis pastatas);
- 1.21. Kazliškelio k. 6, Kazlišio sen. (gyv. namas);
- 1.22. Kazliškelio k. 9 Kazlišio sen. (gyv. namas);
- 1.23. Petrošiškio k. 5, Kamajų sen. (gyv. namas);
- 1.24. Kalvių k., Kamajų sen. (vandens bokštas);
- 1.25. Vytauto g. 2, Rokiškio m., Rokiškio m. sen., (ūkiniai pastatai);
- 1.26. Rokiškio g. 5, Pandėlio m., Pandėlio sen., (autobusu stotis);
- 1.27. Vytauto a. 11, Pandėlio m., Pandėlio sen., (kultūros namai);
- 1.28. Pandėlio g. 1, Lailūnų k., Pandėlio sen., (gyv. namas);
- 1.29. Pandėlio g. 40, Lailūnų k., Pandėlio sen., (gyv. namas);
- 1.30. Panemunio g. 5, Pandėlio m., Pandėlio sen., (ūkiniai pastatai);

- 1.31. Panemunio g. 4, Suvainišio mstl., Pandėlio sen. (biblioteka);
- 1.32. Puodžialaukės g. 8, Pandėlio m., Pandėlio sen., (gyv. namas);
- 1.33. Komarų g. 36, Onušio k., Juodupės sen., (gyv. namas);
- 1.34. Lakštenos g. 4, Mainėivų k., Juodupės sen., (gyv. namas);
- 1.35. Veduviškio k. 11, Juodupės sen., (gyv. namas);
- 1.36. Skridulių k. 6, Juodupės sen., (buitinis pastatas);
- 1.37. J.O. Širvydo g. 28, Jūžintų mstl., Jūžintų sen., (gyv. namas);
- 1.38. Ragelių g. 15, Ragelių k., Jūžintų sen., (gyv. namas);
- 1.39. Ragelių g. 17, Ragelių k., Jūžintų sen. (gyv. namas);
- 1.40. Malūno skg. 1, Ragelių k., Jūžintų sen., (gyv. namas);
- 1.41. Ežero g. 3, Jūžintų mstl., Jūžintų sen., (gyv. namas);
- 1.42. Durpyno aklg. 1, Minkūnų k., Jūžintų sen., (gyv. namas);
- 1.43. Pergalės g. 2B, Juodupės mstl. Juodupės sen. (laboratorija).

2. Leisti rengti detaliuosius planus žemės sklypams laisvoje valstybinėje žemėje suformuoti kapinių teritorijas, nustatant pagrindinę tikslinę žemės naudojimo paskirtį, naudojimo būdą bei pobūdį arba juos keičiant:

- 2.1. Aleksandravėlės kaimo kapinės, Aleksandravėlės k., Obelių sen., Rokiškio r.sav.;
- 2.2. Joneliškių kaimo kapinės, Joneliškių k., Panemunėlio sen., Rokiškio r.sav.;
- 2.3. Kriugišio kaimo kapinės, Kriugišio k., Kriaunų sen., Rokiškio r.sav.;
- 2.4. Panemunio miestelio kapinės, Panemunio mstl., Pandėlio sen., Rokiškio r.sav.;
- 2.5. Kalnelišio kaimo kapinės, Kalnelišio k., Rokiškio kaim. sen., Rokiškio r.sav.;
- 2.6. Duokiškio miestelio kapinės, Duokiškio k., Kamajų sen., Rokiškio r. sav.;
- 2.7. Suvainišio miestelio kapinės, Suvainišio mstl., Pandėlio sen., Rokiškio r. sav.
- 2.8. Sriubiškių kaimo kapinių praplėtimas, Sriubiškių k., Pandėlio sen., Rokiškio r. sav.

Planavimo organizatorius – Rokiškio rajono savivaldybės administracijos direktorius.

Savivaldybės meras

Vytautas Vilys