



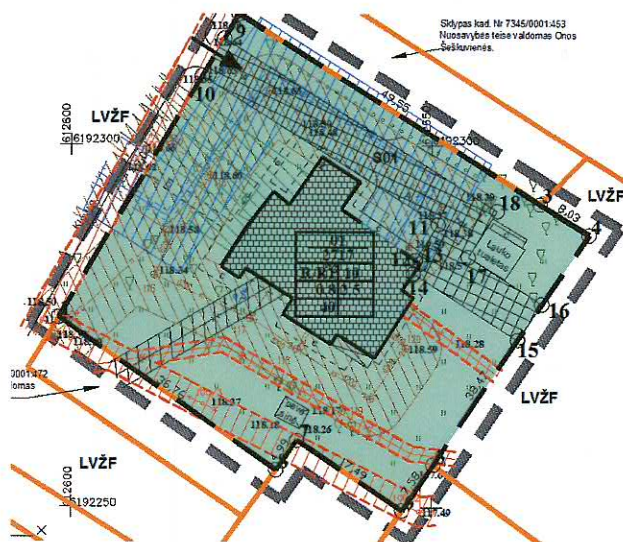


# „ŠILTAS NAMAS“

atestato nr.: 1512

ORIGINALAS

<b>ORGANIZATORIAI</b>	Rokiškio rajono savivaldybės administracijos direktorius, Respublikos g. 94, LT-76295, Rokiškis, tel.: (8 458) 71 442, faks.: (8 458) 71 420, el. paštas: a.jocys@post.rokiskis.lt
<b>OBJEKTAS</b>	žemės sklypo, esančio Rokiškio rajono savivaldybėje, Kriaunų seniūnijoje, Kriaunų kaime, Klevų g. 2, suformavimo detalusis planas
<b>STADIJA</b>	Detalusis planas
<b>DALIS</b>	Tekstinė ir grafinė
<b>OBJEKTO NR.</b>	SN-12-032/2



Projekto vadovas:

Proj. koordiniatorius:

Parengė:

Robertas Gaurelis

Karolis Sankauskas

Eglė Večkytė

At. Nr. 27172

Vilnius, 2014

# AIŠKINAMASIS RAŠTAS

## I. BENDRIEJI DUOMENYS

**1.1 DETALIOJO PLANO ORGANIZATORIAI:** Rokiškio rajono savivaldybės administracijos direktorius, Respublikos g. 94, LT-76295, Rokiškis, tel.: (8 458) 71 442, faks.: (8 458) 71 420, el. paštas: [savivaldybe@post.rokiskis.lt](mailto:savivaldybe@post.rokiskis.lt).

**1.2 DETALIOJO PLANO RENGĖJAS:** UAB „Šiltas namas“. Informacija teikiama tel. +370 676 86806, +370 679 92646, el. paštas: [egleveck@gmail.lt](mailto:egleveck@gmail.lt), [v.maldauskaite@gmail.lt](mailto:v.maldauskaite@gmail.lt).

**1.3 PLANUOJAMA TERITORIJA:** žemės sklypas, esantis Klevų g. 2 (esanti pirtis), Kriaunų kaime, Kriaunų seniūnijoje (žr. 1 pav.). Planuojamas sklypo plotas – 0,27 ha.



**1 paveikslas.** Planuojamos teritorijos padėtis vietovėje

**1.4 DETALIOJO PLANO LYGMUO:** vietovės lygmens detalusis planas.

**1.5 DETALIOJO PLANO TIKSLAI IR UŽDAVINIAI BEI NUMATOMA VEIKLA:** suformuoti žemės sklypą, nustatant žemės naudojimo pagrindinę paskirtį – kita paskirtis,

Atestato Nr. 1512		<b>UAB „Šiltas namas“</b> Ateities g. 31, 06325 Vilnius, tel/faks. (8 5) 269 69 10			Objekto pavadinimas: Žemės sklypo, esančio Rokiškio rajono savivaldybėje, Kriaunų sen., Kriaunų k., Klevų g. 2, suformavimo detalusis planas			
	PAREIGOS	V.PAVARDĖ	PARAŠAS	DATA	Pavadinimas: Aiškinamasis raštas		Laida	
27172	PV	R. Gaurelis		2014 05			0	
	Proj. koordin.	K. Šankauskas		2014 05				
	Parengė	E. Večkytė		2014 05				
Etapas DTP	Organizatorius: Rokiškio rajono savivaldybės administracija				SN-12-032/2		Lapas 1	Lapų 12

naudojimo būdą – rekreacinės teritorijos, pobūdį – ilgalaikio (stacionaraus) poilsio pastatų statybos (R1).

## II. DETALIOJO PLANAVIMO PAGRINDAI IR SĄLYGOS

Detalų planą numatoma svarstyti bendrąja tvarka. Teritorijos detalusis planas rengiamas vadovaujantis Rokiškio rajono savivaldybės administracijos direktoriaus 2012-01-25 įsakymu Nr. AV-87 „Dėl leidimo rengti detaliuosius planus“, Rokiškio savivaldybės administracijos tarybos 2012-01-20 sprendimu Nr. TS-1.15 ir 2010-06-04 patvirtintu Planavimo sąlygų savadu (D-25), apimančiu šias sąlygas:

**2.1.1** Rokiškio rajono savivaldybės administracijos Architektūros ir paveldosaugos skyriaus 2012-02-02 planavimo sąlygos Nr. D-25;

**2.1.2** Panevėžio RAAD 2012-03-12 planavimo sąlygos Nr. N5-503;

**2.1.3** Panevėžio visuomenės sveikatos centro Rokiškio skyriaus 2012-03-16 planavimo sąlygos Nr. S-(7.48R)-948;

**2.1.4** AB „LESTO“ 2012-02-27 planavimo sąlygos Nr. 45760-12-0547;

**2.1.5** TEO LT AB 2012-03-05 planavimo sąlygos Nr. 03-2-07-3/631;

**2.1.6** Kriaunų seniūnijos 2012-02-27 planavimo sąlygos Nr. ISR-29.

Planavimo sąlygų sąvadas yra parengtas Rokiškio sav. administracijos Architektūros ir paveldosaugos skyriaus vyr. specialisto Leonardo Jasinevičiaus ir patvirtintas Architektūros ir paveldosaugos skyriaus vedėjos Danguolė Dagienės (2012-06-04).

## 2.2 TERITORIJŲ PLANAVIMO DOKUMENTŲ GALIOJIMAS

**2.2.1** bendrųjų planų: Rokiškio rajono savivaldybės teritorijos bendrasis planas ir savivaldybės dalies (Rokiškio miesto) bendrasis planas (patvirtintas 2008 m. birželio 27 d. Rokiškio rajono savivaldybės tarybos sprendimu Nr. TS-6.109).

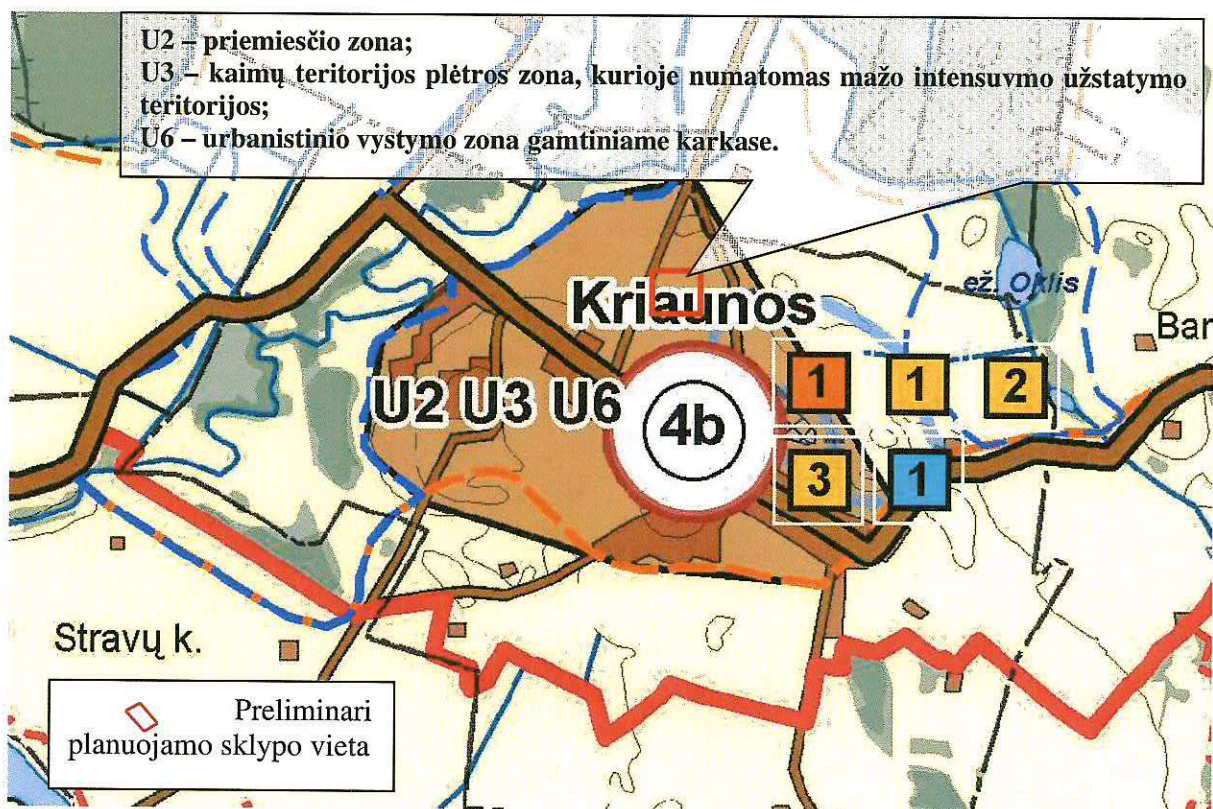
Planuojamos teritorijos brėžiniai parengti 2012 m. patvirtintos skaitmeninės topografinės nuotraukos M 1:500 (LKS-94 koordinacijų sistemoje) pagrindu.

SN-12-032/2	Lapas	Lapų
	2	12

### III. SITUACIJOS ANALIZĖ

#### 3.1 PLANUOJAMOS TERITORIJOS ESAMA SITUACIJA IR FAKTAI

**Urbanistinė situacija.** Esama teritorija (sklypo ribos nesuformuotos) yra Kriaunų seniūnijoje, Kriaunų kaime. Kaimas yra nuotolęs maždaug 16 km į pietryčius nuo Rokiškio miesto. Planuojamoje teritorijoje yra įrengta pirtis. Į pastatą Klevų g. 2 yra paklotas ryšių kabelis grunte. Kriaunų kaimas priklauso 4b lygmens gyvenamajai vietai – seniūnijos centras suformuotas kaimo pagrindu. Planuojamam sklypui elektros energija tiekiami iš TR A-432, L-5, L-6.



2 paveikslas. Ištrauka iš Rokiškio rajono savivaldybės bendrojo plano ties planuojama teritorija

Pagal bendrąjį planą planuojama teritorija patenka į:

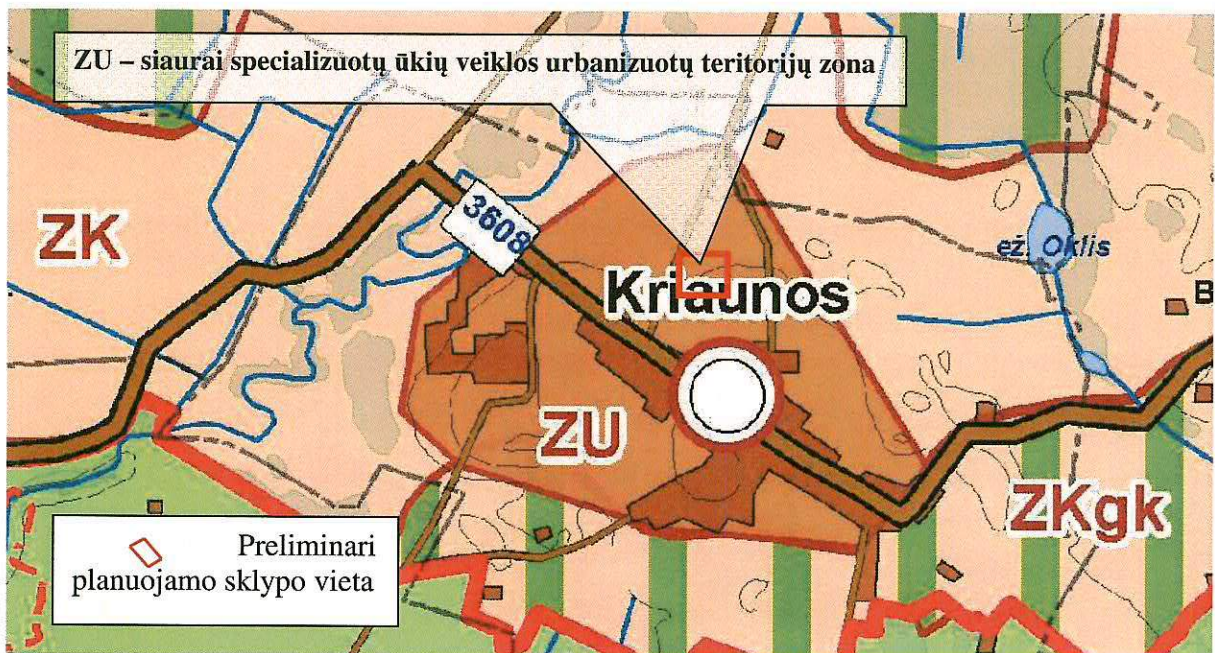
- **miestelių ir kaimų plėtros zoną, pažymėtą indeksu U2** („urbanistinės planinės struktūros išsaugojimas ir plėtra aktyvesnio poveikio zonose, kuriose plėtojamas kompaktinis vidutinio intensyvumo užstatymas);
- **žemės naudojimo funkcinę zoną, pažymėtą indeksu U3** („kaimų plėtros zonose siekiama tolygaus, mažo intensyvumo užstatymo ir gyvenamosios funkcijos teritorijose palaikymas. Skatinamas sodybinis užstatymas, specializuotų ūkių plėtra ir žemės ūkio veikla, gerinama socialinė ir

SN-12-032/2	Lapas	Lapų
	3	12

inžinerinė infrastruktūra. Galimas tikslinės žemės naudojimo paskirties keitimas, įstatymų ir kitų teisės aktų nustatyta tvarka“);

– **žemės naudojimo funkcinę zoną, pažymėtą indeksu U6** („prioritetas teikiamas esamų urbanizotų vietovių išlaikymui ir naujų vietovių plėtrai vadovaujantis Gamtinio karkaso nuostatais ir kitais LR galiojančiais teisės aktais“).

– **siaurai specializuotų ūkių veiklos urbanizuotų teritorijų zoną ZU** („naudotina žemės ūkio arba miškų veiklai, tačiau leidžiama gyvenamoji, ūkinė, komercinė ir rekreacinė statyba, pakeitus pagrindinę tikslinę žemės naudojimo paskirtį į kitą paskirtį, įstatymų ir kitų teisės aktų nusutatyta tvarka“).



**3 paveiklas.** Ištrauka iš Rokiškio rajono savivaldybės bendrojo plano

**Planuojamos teritorijos gretimybės.** Pagal planuojamos teritorijos išsidėstymą ir plėtrą bei vadovaujantis Nekilnojamojo turto registro centrinio banko apibrėžtomis artimiausių suformuotų sklypų ribomis, nustatytos šios planuojamo sklypo gretimybės (žr. 4 pav.):

- žemės sklypas (**kad. Nr. 7345/0001:453**) – Kriaunų kaimas, Kriaunų sen., Rokiškio r. sav. nuosavybės teise valdomas Onos Šeškuvienės;
- žemės sklypas (**kad. Nr. 7345/0001:621**) – Sartų g. 11, Kriaunų k., Kriaunų sen., rokiškio r. sav., nuosavybės teise valdomas Aloyzo Kraliko;
- žemės sklypas (**kad. Nr. 7345/0001:291**) – Kriaunų kaimas, Kriaunų sen., Rokiškio r. sav. Nuosavybės teise valdomas Janinos Žemaitienės, sudaryta pirkimo-pardavimo sutartis su Aurimu Žiukeliu;

SN-12-032/2	Lapas	Lapų
	4	12

- žemės sklypas (**kad. Nr. 7345/0001:472**) – Kriaunų kaimas, Kriaunų sen., Rokiškio r. sav. nuosavybės teise valdomas Aldonos Dainienės;
- LVŽF – laisvos valstybinės žemės fondas.



**4 paveikslas.** Planuojamo ir gretimų sklypų ribos

Visuomenė informuojama ir supažindinama su žemės sklypo planu, vadovaujantis Visuomenės informavimo ir dalyvavimo teritorijų planavimo procese nuostatais, patvirtintais Lietuvos Respublikos Vyriausybės nutarimu.

Aukščiau nurodytiems asmenims, pagal „Gyventojų registro tarnybos prie Lietuvos respublikos vidaus reikalų ministerijos“ gyventojų išrašuose pateiktus kontaktinius duomenis buvo išsiųsti registruoti pranešimai apie šiame detaliojo plano projekte planuojamą (formuojamą) sklypą.

Informacinis skelbimas internetinėje erdvėje yra paskelbtas Rokiškio rajono savivaldybės administracijos internetiniame tinklalapyje adresu <http://rokiskis.lt/lt/teritoriju-planavimas/detalieji-planai.html>, Rokiškio rajono savivaldybės ribose platiname laikraštyje „Gimtasis Rokiškis“, o informacinio stendo vieta apie rengiamą detalųjį planą yra suderinta su Rokiškio rajono savivaldybės administracija.

SN-12-032/2	Lapas	Lapų
	5	12

#### IV. PLANUOJAMOS TERITORIJOS SPRENDINIAI

Vadovaujantis Rokiškio rajono savivaldybės teritorijos bendroju planu ir savivaldybės dalies (Rokiškio miesto) bendroju planu (patvirtintas 2008 m. birželio 27 d. Rokiškio rajono savivaldybės tarybos sprendimu Nr. TS-6.109) nustatyti šie maksimalūs planuojamo sklypo rodikliai:

- sklypo užstatymo tankis 0,8 (80 %);
- sklypo užstatymo intensyvumas 2,5 (250 %).
- *esamas užstatymo tankis* 14 % (0,14);
- *esamas užstatymo intensyvumas* 14 % (0,14).

**Teritorijos naudojimo būdas ir pobūdis.** Planuojamo žemės sklypo naudojimo paskirtis – kita, naudojimo būdas – rekreacinės paskirties teritorijos, pobūdis – ilgalaiki (stacionaraus) poilsio pastatų statybos.

**Eismo saugumas.** Įvažiavimai į sklypus pagal Rokiškio rajono savivaldybės administracijos Kriaunų seniūnijos išduotas planavimo sąlygas, numatomi iš Klevų gatvės. Įvažiavimo įrengimas eismo saugumui įtakos neturės.

**Parkavimas.** Automobilių vietų skaičius nustatomas pagal STR 2.06.01:1999 „Miestų, miestelių ir kaimų susisiekimo sistemos“ 10 lentelę.

**Aplinkos apsauga.** Sklypus (naudojimo būdas – Rekreacinės teritorijos; naudojimo pobūdis – Ilgalaikio (stacionaraus) poilsio pastatų statybos) rengiant techninį projektą, numatyti apželdinti 40 % sklypo ploto. Rengiant techninius projektus vadovautis STR 2007.12.21 Nr. D1-694 „Dėl atskirųjų rekreacinės paskirties tvarkos aprašo patvirtinimo“.

Nei planuojama teritorija, nei jo gretimybės nėra sanitarinę apsaugos zoną formuojantys objektai, todėl detaliojo plano sprendiniai neigiamo poveikio gyvenamajai aplinkai bei gretimybėms triukšmo, atmosferinės taršos, natūralaus apšvietimo aspektais neturės.

Lietaus vanduo nuo dangų paviršių nuvedamas į drenažo tinklus ir aplinkinę veją sklypo ribose, trečiųjų asmenų interesai nepažeidžiami.

Numatomos veiklos įgyvendinimo pasekmės bus nereikšmingos aplinkai. Vanduo tiekiamas iš kvartalo magistralinių tinklų, nuotekos šalinamos į magistralinius kvartalo nuotekų tinklus.

Esant poreikiui, atliekos bus perdirbamos pagal sutartis su organizacijomis, kurios turi teisę atlikti šių atliekų perdirbimą.

Atliekant planavimo darbus įvertinta vandentiekio ir kanalizacijos tinklai sklypo ribose.

SN-12-032/2	Lapas	Lapų
	6	12



**Planuojamos teritorijos inžineriniai tinklai.** Nustatytos ir išskirtos inžinerinių tinklų apsaugos zonos ir jų apribojimai aprašyti žemiau. Turi būti užtikrintas, inžinerinius tinklus eksploatuojančių organizacijų patekimas prie jų eksploatuojamų inžinerinių tinklų, inžinerinių komunikacijų koridoriuose, pagal tai reglamentuojančius teisės aktus.

Sklype esančius inžinerinius tinklus eksploatuoti vadovaujantis LR Vyriausybės 1992 m. gegužės 12 d. nutarimu Nr. 343 „Dėl specialiųjų žemės ir miško naudojimo sąlygų patvirtinimo“.

**Vandentiekio, lietaus ir fekalinės kanalizacijos tinklų ir įrenginių apsaugos zonos.** Planuojama šių įrenginių apsaugos zona yra žemės juosta, kurios plotis 5 metrai nuo vamzdinių ašies.

Vadovaujantis Lietuvos Respublikos Vyriausybės 1992 05 12 nutarimu Nr. 343 „Dėl specialiųjų žemės ir miško naudojimo sąlygų“ reikalavimais, vandentiekio, lietaus ir fekalinės kanalizacijos tinklų ir įrenginių apsaugos zonose draudžiama:

- sandėliuoti pašarus, trąšas bei chemines medžiagas;
- įrengti sąvartynus, nuodingųjų atliekų saugojimo aikštes, pilti chemines medžiagas ir jų tirpalus, naftą ir jos produktus;

**Elektros tinklai.** Pagal planavimo sąlygas numatoma palikti esamą elektros energijos tiekimo sistemą, nustatant esamų elektros tinklų apsaugos zonas. Požeminės elektros kabelių linijos apsaugos zona – žemės juosta, kurios plotis po 1 metrą nuo linijos konstrukcijų kraštinių taškų.

Vadovaujantis Lietuvos Respublikos Vyriausybės 1992 05 12 nutarimu Nr. 343 „Dėl specialiųjų žemės ir miško naudojimo sąlygų“ reikalavimais, elektros linijos be elektros tinklų raštiško leidimo draudžiama:

- statyti, kapitališkai remontuoti, rekonstruoti ar griauti pastatus, statinius ir inžinerinius tinklus;
- vykdyti kalnakasybos, krovimo, žemės kasybos bei lyginimo, sprogdinimo, melioravimo ir laistymo darbus;
- sodinti arba kirsti medžius ir krūmus;
- važiuoti mašinoms ar kitiems mechanizmom, kurių aukštis su kroviniu arba be jo yra daugiau kaip 4,5 m nuo kelio paviršiaus (elektros oro linijos apsaugos zonoje).

**Inžineriniai telekomunikacinių ryšių tinklai.** Pagal planavimo sąlygas detaliojo plano grafinėje dalyje suprojektuota esamų telekomunikacijų kabelių apsauga, apsaugines žemės

SN-12-032/2	Lapas	Lapų
	7	12

juostas bei privažiavimus esamų telekomunikacinių įrengimų aptarnavimui. Teritorijoje suprojektuotos specialios žemės naudojimo sąlygos – ryšių kabelių apsaugos zonomis.

Požeminės elektros kabelių linijos apsaugos zona – žemės juosta, kurios plotis po 1 metrą nuo linijos konstrukcijų kraštinių taškų. Nuotolis nuo šios linijos iki pastatų ir statinių - 0,6 metro.

Ryšių linijų apsauginė zona – žemės juosta, kurios plotis po 2 metrus apibus požeminio kabelio trasos arba orinės linijos kraštinių laidų ar antžeminį stiprinimo punktą. Šiose zonose draudžiama:

- kasti žemę giliau kaip 0,3 m;
- vykdyti statybos, geologinių tyrinėjimų, sprogdinimo darbus;

**Šilumos tiekimo tinklai.** Pagal planavimo sąlygas numatoma palikti esamų šilumos tiekimo tinklų paklojimo vietas, nustatant esamų šilumos tinklų apsaugos zonas. Šilumos ir karšto vandens tiekimo tinklų apsaugos zona yra žemės juosta, kurios plotis po 5 metrus nuo kanalo (vamzdyno) kraštų, kameros išorinės sienos.

Vadovaujantis Lietuvos Respublikos Vyriausybės 1992 05 12 nutarimu Nr. 343 „Dėl specialiųjų žemės ir miško naudojimo sąlygų“ reikalavimais, šilumos ir karšto vandens tiekimo tinklų apsaugos zonoje draudžiama:

- statyti nuolatinis ir laikinus statinius bei įrenginius;
- užpilti kamerų ir šulinių dangčius kelio danga arba gruntu;
- įrengti sąvartynus, nuodingųjų atliekų saugojimo aikštes, pilti chemines medžiagas ir jų tirpalus, naftą, jos produktus;

#### **Servitutai.**

○ Žemės sklypų dalys su nutiestais inžineriniais tinklais – teisė aptarnauti požemines ir antžemines komunikacijas:

- šilumos tinklus ir jiems priklausančius įrenginius (207 tarnaujantis daiktas);
- buitinių nuotekų tinklus ir jiems priklausančius įrenginius (207 tarnaujantis daiktas);
- požeminių elektros linijų tinklus ir jiems priklausančius įrenginius (207 tarnaujantis daiktas);
- požeminius vandentiekio tinklus ir jiems priklausančius įrenginius (207 tarnaujantis daiktas).

SN-12-032/2	Lapas	Lapų
	8	12

- Kelio servitutas – teisė tiesti, aptarnauti ir naudoti susisiekimo infrastruktūrą, važiuoti transporto priemonėmis, naudotis taku (tarnaujantis daiktas). Žymėjimas plane - "S01". Šis servitutas yra sklypo Nr. 01 dalis ir užima 385 m<sup>2</sup> sklypo ploto.

**Gaisrinė sauga.** Planuojamo sklypo užstatymo gaisrinės saugos reikalavimai reglamentuojami STR 2.01.01(2):1999 „Esminiai statinio reikalavimai. Gaisrinė sauga“, STR 2.02.02:2004 „Visuomeninės paskirties statiniai“ reikalavimais ir jų vėlesniais pakeitimais.

Gaisriniais automobiliams skirtų pravažiavimų aukštis turi būti ne mažesnis kaip 4,25 m, o plotis ne mažesnis kaip 3,5 m (visais atvejais – iki išsikišusių konstrukcijų). Gaisro plitimas į gretimus pastatus ribojamas užtikrinant saugius atstumus tarp pastatų lauko sienų.



Schema Nr. 1

1000 metrų atstumu nuo planuojamos teritorijos yra natūralus vandens telkinys, kuris gali būti naudojamas priešgaisriniais tikslais. Artimiausias natūralus vandens telkinys su apsisukimo aikštele yra apie 534 m atstumu nuo planuojamos teritorijos (žr. schema nr. 1). Lauko gaisrinio vandentiekio tinklų ir statinių poreikis, reikalingas vandens kiekis ir kiti techniniai sprendiniai nustatomi rengiant statinių techninius projektus.

Detaliojo plano sprendiniai neigiamo poveikio priešgaisrinio aspektu neturės.

SN-12-032/2	Lapas	Lapų
	9	12

## V. PLANUOJAMOS TERITORIJOS SPRENDINIŲ VERTINIMAS

Nagrinėjamoje teritorijoje nėra projektuojami nauji statiniai ir inžineriniai tinklai, planuojama nauja veikla, todėl detaliojo plano sprendiniai, t.y. naujų sklypų suformavimas, teritorijos vystymo darnai ir (arba) planuojamai veiklos sričiai, ekonominei, socialinei, gamtinei aplinkai ir kraštovaizdžiui neigiamo poveikio neturi, ekologinė pusiausvyra nepažeidžiama.

Kadangi planuojamas sklypas nepasižymi biologine įvairove, jame nėra saugomų gamtos vertybių, kultūros paveldo objektų, todėl detaliojo plano sprendinių poveikis šiais aspektais nenagrinėjamas.

### 1 Detaliojo plano sprendinių poveikio vertinimo lentelė:

1.	<i>Teritorijų planavimo dokumento organizatorius</i> Rokiškio rajono savivaldybės administracijos direktorius Aloyzas Jočys, Respublikos g. 94, Rokiškis, tel. (8 458) 71 442, faks. (8 458) 71 420.
2.	<i>Teritorijų planavimo dokumento rengėjas</i> UAB „Šiltas namas“, Trimitų g. 6-38, LT-09318 Vilnius. Informacija teikiama tel. 8 679 92646, 8 612 98488, el. paštas info@detalus.lt
3.	<i>Teritorijų planavimo dokumento pavadinimas</i> Žemės sklypo, esančio Rokiškio rajono savivaldybėje, Kriaunų seniūnijoje, Kriaunų k. Klevų g. 2, suformavimo detalusis planas.
4.	<i>Ryšys su planuojamai teritorijai galiojančiais teritorijų planavimo dokumentais</i> Detaliojo plano sprendiniai atitinka Rokiškio rajono savivaldybės teritorijos bendrąjį planą.
5.	<i>Ryšys su patvirtintais ilgalaikiais ar vidutinės trukmės strateginio planavimo dokumentais</i> -
6.	<i>Status quo situacija</i> Esama teritorija (sklypo ribos nesuformuotos) yra Kriaunų seniūnijoje, Kriaunų kaime. Kaimas yra nutolęs maždaug 16 km į pietryčius nuo Rokiškio miesto. Planuojamoje teritorijoje yra įrengta pirtis. Į pastatą Klevų g. 2 yra paklotas ryšių kabelis grunte. Kriaunų kaimas priklauso 4b lygmens gyvenamajai vietai – seniūnijos centras suformuotas kaimo pagrindu. Gyvenvietė priklauso U2, U3 ir U6 urbanistinės plėtros ir ZU teritorijų zonoms. Planuojamam sklypui elektros energija tiekama iš TR A-432, L-5, L-6.

SN-12-032/2	Lapas	Lapų
	10	12

7.	<p><i>Tikslas, kurio siekiama įgyvendinant teritorijų planavimo sprendinius:</i></p> <p>Suformuoti 0,3 ha žemės sklypą, nustatyti teritorijos žemės paskirtį – kita, naudojimo būdą – rekreacinės teritorijos, naudojimo pobūdį – ilgalaikio (stacionaraus) poilsio pastatų statybos vadovaujantis Rokiškio rajono savivaldybės teritorijos bendrojo plano sprendiniais.</p>			
8.	<p><i>Galimo sprendinių poveikio vertinimas (pateikiamas apibendrintas poveikio aprašymas ir įvertinimas)</i></p> <p>Planuojamų sklypų ribos ir plotai keičiami, siekiant racionaliau išnaudoti esančius plotus. Teritorija vertinama kaip mažai jautri antropogeniniam poveikiui ir tinkama planuojamai visuomeninių pastatų statybai.</p> <p>Vykdam visiems projekte keliamus reikalavimus teritorijos tvarkymo režimui, t.y. pastatų aukštingumui, tūriui, užstatymo tankiui, statybos vietai bei pastatų funkcijai projekto sprendiniai bus palankūs bei naudingi nagrinėjamos teritorijos apylinkių urbanistinei raidai.</p> <p>Darome išvadą, kad šio detaliojo plano sprendinių įgyvendinimas, nežiūrint į numatomus trumpalaikius nepatogumus statinių statybos metu, turės teigiamą poveikį ne tik planuojamai, bet ir aplinkinei teritorijai ir jose gyvenantiems žmonėms.</p>			
	<i>Vertinimo aspektai</i>	<table border="1"> <tr> <td data-bbox="571 1084 963 1196"><i>Teigiamas (trumpalaikis, ilgalaikis) poveikis</i></td> <td data-bbox="963 1084 1447 1196"><i>Neigiamas (trumpalaikis, ilgalaikis) poveikis</i></td> </tr> </table>	<i>Teigiamas (trumpalaikis, ilgalaikis) poveikis</i>	<i>Neigiamas (trumpalaikis, ilgalaikis) poveikis</i>
<i>Teigiamas (trumpalaikis, ilgalaikis) poveikis</i>	<i>Neigiamas (trumpalaikis, ilgalaikis) poveikis</i>			
9.	<i>Sprendinio poveikis:</i>			
	<i>teritorijos vystymo darnai ir (ar) planuojamai veiklos sričiai</i>	<table border="1"> <tr> <td data-bbox="571 1240 963 1464">Teigiamas ilgalaikis poveikis.</td> <td data-bbox="963 1240 1447 1464">Nėra</td> </tr> </table>	Teigiamas ilgalaikis poveikis.	Nėra
Teigiamas ilgalaikis poveikis.	Nėra			
	<i>ekonominei aplinkai</i>	<table border="1"> <tr> <td data-bbox="571 1464 963 1688">Nustatytos aiškios teritorijos ir jų naudojimo būdas, pobūdis leis tikslingai skirti lėšas teritorijos priežiūrai ir apsaugai.</td> <td data-bbox="963 1464 1447 1688">Nėra</td> </tr> </table>	Nustatytos aiškios teritorijos ir jų naudojimo būdas, pobūdis leis tikslingai skirti lėšas teritorijos priežiūrai ir apsaugai.	Nėra
Nustatytos aiškios teritorijos ir jų naudojimo būdas, pobūdis leis tikslingai skirti lėšas teritorijos priežiūrai ir apsaugai.	Nėra			
	<i>socialinei aplinkai</i>	<table border="1"> <tr> <td data-bbox="571 1688 963 1937">Pagerės gyvenimo ir darbo sąlygos bendruomenėms, kurios naudojasi teritorija. Visa tai teigiamai veikia ir žmonių sveikatą.</td> <td data-bbox="963 1688 1447 1937">Nėra</td> </tr> </table>	Pagerės gyvenimo ir darbo sąlygos bendruomenėms, kurios naudojasi teritorija. Visa tai teigiamai veikia ir žmonių sveikatą.	Nėra
Pagerės gyvenimo ir darbo sąlygos bendruomenėms, kurios naudojasi teritorija. Visa tai teigiamai veikia ir žmonių sveikatą.	Nėra			

SN-12-032/2	Lapas	Lapų
	11	12

<i>gamtojei aplinkai ir kraštovaizdžiui</i>	Ilgalaikis teigiamas poveikis, nes bus sutvarkyta planuojama teritorija. Tai paskatins ir besiribojančių aplinkinių teritorijų tvarkymą.	Trumpalaikis neigiamas poveikis statybos metu
10. Siūlomos alternatyvos poveikis:		
<i>teritorijos vystymo darnai ir (ar) planuojamai veiklos sričiai</i>	Nėra	Jokių pokyčių nebus. Teritorija ir toliau būtų netvarkoma bei neprižiūrima. (Ilgalaikis)
<i>ekonominei aplinkai</i>	Nėra	Jokių pokyčių nebus. Neplanuojant teritorijų nesiplės naujos paslaugų sektoriaus įmonės, nesikurs naujos darbo vietos. (Ilgalaikis)
<i>socialinei aplinkai</i>	Nėra	Jokių pokyčių nebus. Neplanuojant teritorijų susisiekimo, inžinerinės bei socialinės infrastruktūrų aptarnavimo sąlygos negerės. (Ilgalaikis)
<i>gamtojei aplinkai ir kraštovaizdžiui</i>	Nėra	Jokių pokyčių nebus. Neplanuojant teritorijų gamtinė aplinka gali net nukentėti, nes ji nebus tvarkoma bei prižiūrima, nesivystys infrastruktūra. (Ilgalaikis)

Apibendrinant projekto sprendinius galima teigti, kad juos įgyvendinus bus kokybiškai pagerinta nagrinėjama teritorija bei jos aplinka, kadangi naujai suformuotų poilsio pastatų sklypų aplinka (želdynus, važiuojamąją dalį, automobilių aikšteles) turėtų būti prižiūrima ir tvarkoma.

SN-12-032/2	Lapas	Lapų
	12	12



## ROKIŠKIO RAJONO SAVIVALDYBĖS ADMINISTRACIJOS DIREKTORIUS

### Į S A K Y M A S DĖL LEIDIMO RENGTI DETALIUOSIUS PLANUS

2012 m. sausio 25 d. Nr. AV-87  
Rokiškis

Vadovaudamasis Lietuvos Respublikos vietos savivaldos įstatymo Nr. X-1722 6 straipsnio 19 punktu ir 29 straipsnio 8 dalies 2 punktu, Lietuvos Respublikos teritorijų planavimo įstatymu Nr. 1-1120, Detaliųjų planų rengimo taisyklėmis, patvirtintomis Lietuvos Respublikos aplinkos ministro 2004 m. gegužės 3 d. įsakymu Nr. D1-239, bei Rokiškio rajono savivaldybės tarybos 2012 m. sausio 20 d. sprendimu Nr. TS-1.15 „Dėl detaliųjų planų rengimo“:

1. Į s a k a u rengti detaliuosius planus prie savivaldybei priklausančių pastatų, nustatant pagrindinę tikslinę žemės naudojimo paskirtį, naudojimo būdą bei pobūdį arba juos keičiant (kur reikia);

1.1. suformuoti sklypus prie savivaldybei priklausančių pastatų:

Juodupės sen.:

- 1.1.1. Darželio g. 1, Didsodės k. (vaikų darželis);
- 1.1.2. Komarų g. 4, Onušio k. (kultūros namai);
- 1.1.3. Lukštų g. 10, Lukštų k. (kultūros namai);
- 1.1.4. Pergalės g. 4A, Juodupės mstl. (kultūros namai);
- 1.1.5. Pergalės g. 8B, Juodupės mstl. (seniūnijos administracinis).

Jūžintų sen.:

- 1.1.6. Čivylių g., Jūžintų mstl. (J. Keliuočio bibliotekos Čivylių filialas).

Kamajų sen.:

- 1.1.7. A. Strazdo a. 2, Kamajų mstl. (ambulatorija);
- 1.1.8. Kaštonų g. 26, Salų mstl. (katilinė);
- 1.1.9. Lauko g. 7, Kamajų mstl. (vandenvalo įrengimai ir trąšos);
- 1.1.10. Mindaugo g. 21, Kalvių k. (kultūros namai);
- 1.1.11. Paežerės g. 3, Duokiškio mstl. (pirtis);
- 1.1.12. Parko g. 1, Duokiškio mstl. (kultūros namai);
- 1.1.13. Rudžių k., Nr. 14 (gyvenamasis namas).

Kazliškio sen.:

- 1.1.14. Kazliškėlio k., Nr. 6 (gyvenamasis namas);
- 1.1.15. Paliepio g. 5A, Kazliškio mstl. (turgus).

Kriaunų sen.:

- 1.1.16. Biržupio g. 4, Lašų k. (vaikų darželis);
- 1.1.17. Klevų g. 2, Kriaunų mstl. (pirtis);
- 1.1.18. Ratuokliškio g. 1A, Keležerių k. (ferma);

Obelių sen.:

- 1.1.19. Dariaus ir Girėno g. 6, Obelių m. (seniūnijos administracinis);
- 1.1.20. Dirbtuvių g. 1A, Aleksandravėlės k. (mokykla);
- 1.1.21. Dirbtuvių g. 11, Obelių m. (dirbtuvių pastatas);
- 1.1.22. Dirbtuvių g. 14, Aleksandravėlės k. (kultūros namai);
- 1.1.23. Ežero g. 7, Obelių m. (pirtis);
- 1.1.24. Jablonskio g. 10, Obelių m. (dirbtuvės);

- 1.1.25. Rokiškio g., Gediškių k. (kultūros namai);
- 1.1.26. Stoties g. 31, Obelių m. (mokykla-darželis).

Pandėlio sen.:

- 1.1.27. Bibliotekos g., Martinonių k. (biblioteka);
- 1.1.28. Klaipėdos g. 6, Pandėlio m. (pirtis);
- 1.1.29. Nemunėlio g., Panemunio k. (biblioteka);
- 1.1.30. Panemunio g. 23, Pandėlio m. (biblioteka);
- 1.1.31. Šviesos g. 1, Sriubiškių k. (biblioteka);
- 1.1.32. Vytauto g. 9, Pandėlio m. (seniūnijos administracinis);
- 1.1.33. Vytauto g. 10, Pandėlio m. (ligoninė);
- 1.1.34. Aukštadvario k. 5 (dvaro pastatas).

Panemunėlio sen.:

- 1.1.35. Nemunėlio g. 10, Panemunėlio mstl. (kultūros namai);
- 1.1.36. Stoties g. 16, Panemunėlio geležinkelio st. (vaikų darželis);
- 1.1.37. Trakų g. 2A, Panemunėlio geležinkelio st. (katilinė);
- 1.1.38. J.Tūbelio g. 3-1, Panemunėlio mstl. (sporto salė).

Rokiškio kaimiškojoje sen.:

- 1.1.39. Jaunystės g. 4, Skemų k. (mokykla).

Rokiškio miesto sen.:

- 1.1.40. Geležinkelių g. 14 (gyvenamasis namas);
- 1.1.41. Nepriklausomybės a. 6A (gyvenamasis namas);
- 1.1.42. Pramonės g. 9 (administracinis pastatas, buv. pasų poskyris).

2. N u s t a t a u, kad planavimo organizatorius yra savivaldybės administracijos direktorius Aloyzas Jočys.

3. P a v e d u detaliojo plano organizavimo ir viešojo svarstymo procedūrose atstovauti Architektūros ir paveldosaugos skyriaus vyriausiajai specialistei Jovitai Kalibataitei.

Administracijos direktorius



Aloyzas Jočys

Jovita Kalibataitė